平成２４年度

関西国際空港の存在・運用に係る

環境監視結果報告書

平成２５年 ７月

新関西国際空港株式会社
関西国際空港土地保有株式会社

はじめに

本報告書は、平成24年度の生活環境項目（騒音、大気質、水質・底質）及び自然環境項目（海域生物）の監視結果をとりまとめたものである。

なお、本報告書の監視項目は、「関西国際空港の存在・運用に係る環境監視計画」（平成19年 3月（平成22年 8月改正））に基づくものである。

平成25年 7月

新関西国際空港株式会社
関西国際空港土地保有株式会社

目　次

生活環境項目

騒音 ……1－1

大気質 ……2－1

水質・底質 ……3－1

自然環境項目

海域生物 ……4－1

資　料

生 活 環 境 項 目

［ 騒　　音 ］

［ 大 気 質 ］

［ 水質・底質 ］

騒　　音

目　次

Ⅰ　環境監視の概要

1　調査期間　……　1－1

2　調査項目　……　1－1

3　調査点　……　1－1

4　調査内容　……　1－2

Ⅱ　環境監視結果

1　航空機騒音測定結果　……　1－5

2　飛行コース測定結果　……　1－155

3　低周波音測定結果　……　1－167

Ⅰ　環境監視の概要

Ⅰ　環境監視の概要

1　調査期間

調査期間は平成24年 4月から平成25年 3月である。

2　調査項目

測定・調査項目は表１－１に示すとおりである。

表１－１　測定・調査項目

測定・調査項目		範　囲	測定点数
航空機	騒　音	大阪湾沿岸地域 及び 飛行経路周辺地域	常時観測局 11 局
			定期調査　17 点
	飛行コース		4 断面
	低周波音		2 点

3　調査点

航空機騒音の測定は、常時観測局を含む大阪湾沿岸地域の 30 地点（うち２地点休止）で行い、その所在地は表１－２、測定点の配置図は図１－１に示すとおりである。

飛行コースの測定はO⑧、H②、H⑤、H③付近で行い、低周波音の測定はO③、W①で行った。

表１－２　航空機騒音調査地点一覧

地点No.	所在地	
O①	泉大津市汐見町	（常時観測）
O②	泉佐野市りんくう往来南	（常時観測）
O③	岬町多奈川小島	（常時観測）
O④	堺市南区庭代台	
O⑤	高石市高砂２丁目	
O⑥	忠岡町新浜３丁目	
O⑦	岸和田市臨海	
O⑧	貝塚市二色３丁目	（常時観測）
O⑨	田尻町りんくうポート南	
O⑩	泉南市りんくう南浜	
O⑪	阪南市箱作	
O⑫	和泉市和田町	
O⑬	熊取町希望が丘	
O⑭	大阪市住之江区南港北	（常時観測）
W①	和歌山市大川	（常時観測）
W②	和歌山市深山	
W③	日高町大字高家	（常時観測）

地点No.	所在地	
H②	淡路市岩屋	（常時観測）
H③	洲本市中川原	（常時観測）
H④	洲本市由良町由良	
H⑤	南あわじ市福良	（常時観測）
H⑥	淡路市育波	（平成 22 年度より休止）
H⑦	淡路市釜口	（常時観測）
H⑧	淡路市郡家	
H⑨	淡路市下司	（平成 22 年度より休止）
H⑩	洲本市五色町都志大日	
H⑪	南あわじ市松帆櫟田	
H⑫	南あわじ市倭文長田	
H⑬	南あわじ市榎列	
H⑭	南あわじ市沼島	

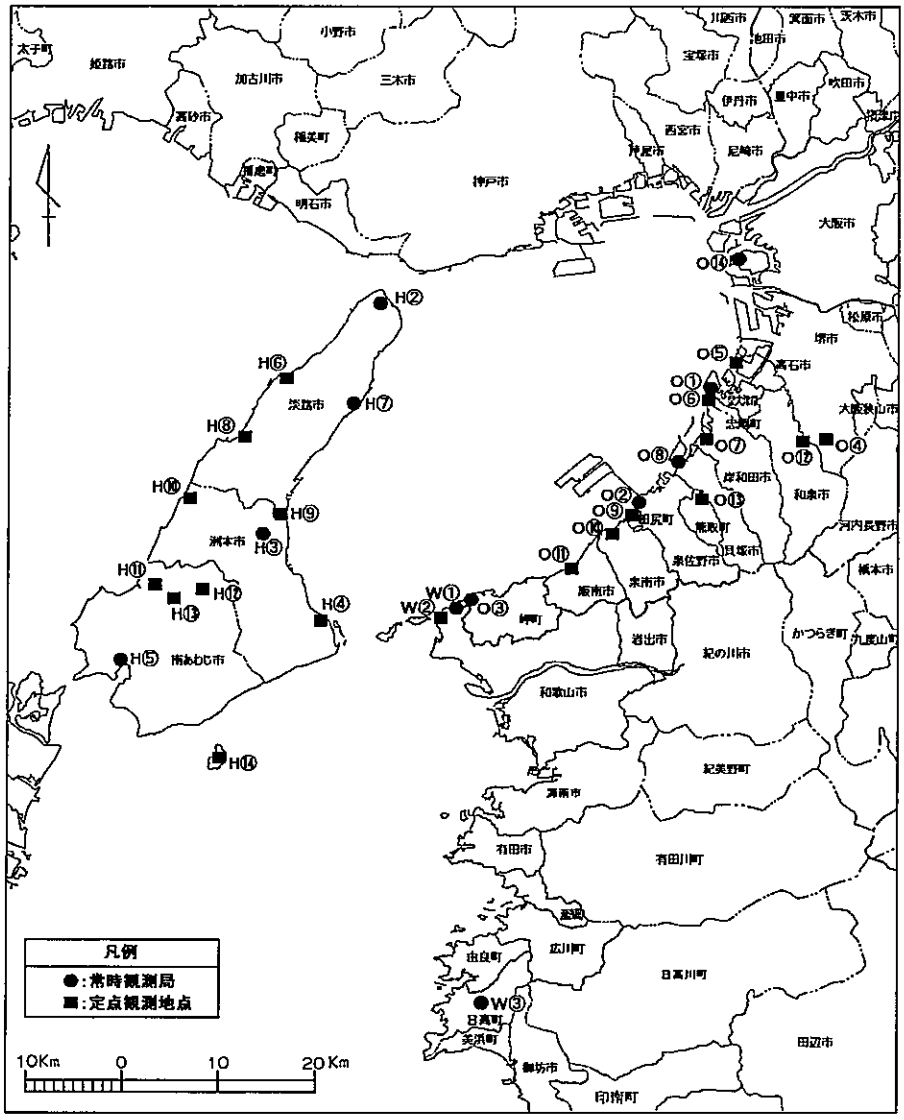

図１－１　航空機騒音調査地点

4　調査内容

（1）測定頻度

測定頻度は表１－３に示すとおりである。

航空機騒音については常時観測局で連続的に、定期調査地点で年１回から４回測定を実施した。

飛行コースは、１断面について年４回、２断面について年２回、１断面について年１回の調査を実施した。

低周波音については年１回の調査を実施した。

表１－３　測定頻度

測定・調査項目			平成24年									平成25年		
			4	5	6	7	8	9	10	11	12	1	2	3
航空機	騒音	常時観測	○	○	○	○	○	○	○	○	○	○	○	○
		定期調査	○		○	○			○		○	○		
	飛行コース				○	○		○			○		○	○
	低周波音										○			

注１）航空機騒音の定期調査は、各回とも７日間の調査である。
注２）飛行コースは各回３日間または２日間の調査である。
注３）低周波音は１日間の調査である。

（２）測定方法
各測定項目の測定方法は、表１－４に示すとおりである。

表１－４　測定方法

測定・調査項目			測定方法
航空機	騒音	常時観測及び定期調査	昭和48年12月環告第154号「航空機騒音に係る環境基準について」による方法に準拠
	飛行コース		トランシット計測システムによる
	低周波音		「低周波音の測定方法に関するマニュアル（平成12年10月環境庁大気保全局）」による方法に準拠

（３）使用測定機器
測定に使用した機器は、表１－５に示すとおりである。

表１－５　使用測定機器

測定・調査項目			機器の型式
航空機	騒音	常時観測及び定期調査	精密騒音計 LA-4440 騒音測定システム DL-100/PT 又は DL-90/R(改) 航空機識別装置　RD-90/USB（一部は RD-100 も）
	飛行コース		トランシット・セオドライト
	低周波音		低周波音レベル計 NA-18A 微風速計　AM-20

Ⅱ　環境監視結果

1　航空機騒音

航空機騒音測定結果総括表

(単位：WECPNL)

No.	測定地点		平成24年									平成25年		
			4月	5月	6月	7月	8月	9月	10月	11月	12月	1月	2月	3月
O ①	泉大津市汐見町	< 50	50	< 50	< 50	< 50	< 50	< 50	< 50	50	< 50	< 50	50	< 50
O ②	泉佐野市りんくう往来南	52	52	52	50	< 50	< 50	< 50	51	53	53	54	54	54
O ③	岬町多奈川小島	59	59	59	59	56	56	56	**	60	59	60	60	60
O ④	堺市南区庭代台	< 50			< 50						< 50			
O ⑤	高石市高砂２丁目	< 50			< 50						< 50			
O ⑥	忠岡町新浜３丁目	< 50			< 50						< 50			
O ⑦	岸和田市臨海	< 50			< 50						< 50			
O ⑧	貝塚市二色３丁目	52	52	52	52	< 50	51	50	52	52	52	53	54	54
O ⑨	田尻町りんくうポート南	< 50			< 50						< 50			
O ⑩	泉南市りんくう南浜	< 50			< 50						< 50			
O ⑪	阪南市箱作	< 50				< 50					< 50			
O ⑫	和泉市和田町	< 50			< 50						< 50			
O ⑬	熊取町希望が丘	< 50			< 50						< 50			
O ⑭	大阪市住之江区南港北	< 50	< 50	< 50	< 50	< 50	< 50	< 50	< 50	< 50	< 50	< 50	< 50	< 50
W ①	和歌山市大川	57	57	57	57	54	54	50	57	58	57	58	58	58
W ②	和歌山市深山	55			56						55			
W ③	日高町大字高家	< 50	< 50	< 50	< 50	< 50	< 50	< 50	< 50	< 50	< 50	< 50	< 50	< 50
H ②	淡路市岩屋	53	54	53	54	53	54	52	53	53	53	53	53	53
H ③	洲本市中川原	< 50	50	< 50	< 50	50	< 50	< 50	< 50	50	51	50	< 50	< 50
H ④	洲本市由良町由良	－				－								
H ⑤	南あわじ市福良	< 50	< 50	< 50	< 50	< 50	< 50	< 50	< 50	< 50	< 50	< 50	< 50	< 50
H ⑦	淡路市釜口	< 50	50	< 50	< 50	50	< 50	< 50	< 50	51	51	50	50	< 50
H ⑧	淡路市郡家	< 50				< 50						< 50		
H ⑩	洲本市五色町都志大日	< 50				< 50								
H ⑪	南あわじ市松帆櫟田	－							－					
H ⑫	南あわじ市倭文長田	< 50	< 50											
H ⑬	南あわじ市榎列	< 50				< 50						< 50		
H ⑭	南あわじ市沼島	54	53			51			54			55		

(注１) 表中の「－」は、ピークレベルが検出できなかったことを示す。
(注２) 表中の「<50」は、WECPNL値が50未満であることを示す。
(注３) 表中の空白は調査がなかったことを示す。
(注４) 表中の「**」は、機器不良により、測定されなかった航空機騒音があるため欠測としたことを示す。

[平成 24年　4月分]

航空機騒音測定結果

測定地点		WECPNL	パワー平均値 (dB)	測定機数 00:00～07:00	07:00～19:00	19:00～22:00	22:00～24:00	合計	加重合計	離着陸機数	備考
No. ○① 泉大津市 汐見町											
日別値	1（日）	52	59	3	20	5	2	30	85	340 日平均	
	2（月）	50	60	0	19	4	2	25	51		
	3（火）	51	67	1	1	0	0	2	11		
	4（水）	54	64	0	4	2	4	10	50		
	5（木）	53	63	1	6	6	2	15	54		
	6（金）	53	61	3	18	5	3	29	93		
	7（土）	50	57	1	32	10	5	48	122		
	8（日）	51	59	1	14	12	2	29	80		
	9（月）	＜50	58	0	4	11	3	18	67		
	10（火）	＜50	61	1	4	1	1	7	27		
	11（水）	51	62	1	2	5	1	9	37		
	12（木）	54	63	1	11	1	3	16	54		
	13（金）	＜50	57	0	4	2	1	7	20		
	14（土）	＜50	58	0	14	11	1	26	57		
	15（日）	＜50	57	1	23	1	2	27	56		
	16（月）	50	58	0	8	22	0	30	74		
	17（火）	＜50	56	3	6	5	0	14	51		
	18（水）	＜50	58	0	2	6	0	8	20		
	19（木）	＜50	61	0	2	4	1	7	24		
	20（金）	＜50	58	2	5	4	1	12	47		
	21（土）	51	58	0	8	24	2	34	100		
	22（日）	＜50	58	0	11	1	0	12	14		
	23（月）	＜50	60	1	7	2	0	10	23		
	24（火）	＜50	58	0	0	1	0	1	3		
	25（水）	52	60	0	2	8	4	14	66		
	26（木）	＜50	59	0	3	0	3	6	33		
	27（金）	＜50	59	0	7	0	0	7	7		
	28（土）	＜50	59	0	4	1	0	5	7		
	29（日）	＜50	57	1	13	1	0	15	26		
	30（月）	＜50	58	1	10	0	0	11	20		
WECPNL	平均値	50									

[平成 24年　5月分]

航空機騒音測定結果

測定地点		WECPNL	パワー平均値 (dB)	測定機数 00:00～07:00	07:00～19:00	19:00～22:00	22:00～24:00	合計	加重合計	離着陸機数	備考
No. ○① 泉大津市 汐見町											
日別値	1（火）	50	63	0	7	0	2	9	27	338 日平均	
	2（水）	＜50	58	0	2	2	0	4	8		
	3（木）	50	60	0	10	4	3	17	52		
	4（金）	53	66	1	2	2	1	6	28		
	5（土）	＜50	59	0	7	5	0	12	22		
	6（日）	52	62	1	15	1	2	19	48		
	7（月）	＜50	59	0	2	0	0	2	2		
	8（火）	＜50	59	0	6	3	0	9	15		
	9（水）	＜50	56	0	3	1	1	5	16		
	10（木）	＜50	57	1	1	3	2	7	40		
	11（金）	＜50	57	1	9	3	3	16	58		
	12（土）	＜50	56	0	8	6	4	18	66		
	13（日）	＜50	57	3	8	0	1	12	48		
	14（月）	＜50	61	0	2	0	0	2	2		
	15（火）	＜50	58	3	11	1	0	15	44		
	16（水）	52	61	0	8	4	5	17	70		
	17（木）	54	66	0	0	1	3	4	33		
	18（金）	＜50	56	0	2	4	2	8	34		
	19（土）	＜50	63	0	2	2	0	4	8		
	20（日）	＜50	58	1	6	2	1	10	32		
	21（月）	＜50	56	0	0	3	0	3	9		
	22（火）	＜50	58	0	3	1	0	4	6		
	23（水）	＜50	57	0	2	0	0	2	2		
	24（木）	＜50	68	0	1	0	0	1	1		
	25（金）	＜50	59	1	7	0	1	9	27		
	26（土）	50	59	2	7	4	2	15	59		
	27（日）	54	64	1	5	7	1	14	46		
	28（月）	＜50	57	0	0	2	3	5	36		
	29（火）	＜50	56	2	1	6	1	10	49		
	30（水）	＜50	57	0	4	5	2	11	39		
	31（木）	＜50	58	1	5	3	1	10	34		
WECPNL	平均値	＜50									

[平成 24年　6月分]

航空機騒音測定結果

測定地点		WECPNL	パワー平均値 (dB)	測定機数 00:00～07:00	07:00～19:00	19:00～22:00	22:00～24:00	合計	加重合計	離着陸機数	備考
No.○① 泉大津市 汐見町											
	1（金）	< 50	59	0	7	3	2	12	36	343	
	2（土）	< 50	57	0	15	8	0	23	39	日平均	
	3（日）	< 50	57	1	19	6	1	27	57		
	4（月）	< 50	60	0	0	5	0	5	15		
	5（火）	< 50	58	1	7	2	1	11	33		
	6（水）	< 50	58	0	9	2	1	12	25		
	7（木）	51	61	0	6	5	3	14	51		
	8（金）	50	58	3	9	1	3	16	72		
	9（土）	< 50	58	0	22	5	1	28	47		
日	10（日）	< 50	54	1	12	3	0	16	31		
	11（月）	< 50	57	0	13	18	1	32	77		
	12（火）	< 50	57	1	3	3	2	9	42		
	13（水）	< 50	71	0	1	0	0	1	1		
	14（木）	< 50	63	0	1	1	0	2	4		
	15（金）	< 50	58	1	2	6	2	11	50		
別											
	16（土）	< 50	63	0	0	1	1	2	13		
	17（日）	50	61	1	25	2	0	28	41		
	18（月）	< 50	58	1	2	1	0	4	15		
	19（火）										
	20（水）	55	64	5	6	4	0	15	68		
値	21（木）										
	22（金）	< 50	56	0	2	3	1	6	21		
	23（土）	< 50	57	1	12	1	0	14	25		
	24（日）	< 50	57	1	10	0	0	11	20		
	25（月）	50	61	0	1	8	1	10	35		
	26（火）	< 50	58	0	4	10	0	14	34		日別値が空白のものは、暗騒音より10dB以上のピークレベルが検出できなかったことを示す。
	27（水）	< 50	58	0	10	8	0	18	34		
	28（木）	< 50	57	0	1	3	1	5	20		
	29（金）	< 50	57	3	0	1	0	4	33		
	30（土）	< 50	59	0	9	0	0	9	9		
WECPNL	平均値	< 50									

[平成 24年　7月分]

航空機騒音測定結果

測定地点		WECPNL	パワー平均値 (dB)	測定機数 00:00～07:00	07:00～19:00	19:00～22:00	22:00～24:00	合計	加重合計	離着陸機数	備考
No. ○① 泉大津市 汐見町											
日別値	1（日）	< 50	58	0	9	6	0	15	27	359 日平均	
	2（月）	< 50	60	0	6	1	0	7	9		
	3（火）	< 50	58	2	2	1	0	5	25		
	4（水）	< 50	59	0	21	2	2	25	47		
	5（木）	51	60	0	6	6	4	16	64		
	6（金）	53	66	1	2	1	1	5	25		
	7（土）	< 50	61	1	9	1	1	12	32		
	8（日）	< 50	56	1	2	1	1	5	25		
	9（月）	< 50	59	0	2	0	0	2	2		
	10（火）	< 50	64	0	2	0	1	3	12		
	11（水）	< 50	58	0	2	6	3	11	50		
	12（木）	< 50	63	0	0	1	2	3	23		
	13（金）	< 50	58	0	0	9	1	10	37		
	14（土）	< 50	61	0	3	2	1	6	19		
	15（日）	< 50	60	0	0	4	1	5	22		
	16（月）	< 50	58	0	1	2	4	7	47		
	17（火）	50	61	2	1	0	2	5	41		
	18（水）	54	64	0	1	0	4	5	41		
	19（木）	< 50	60	0	0	0	2	2	20		
	20（金）	52	64	2	5	1	1	9	38		
	21（土）	< 50	58	0	5	4	0	9	17		
	22（日）	50	59	1	7	3	4	15	66		
	23（月）	< 50	59	1	3	1	0	5	16		
	24（火）	50	59	0	3	6	4	13	61		
	25（水）	< 50	58	1	14	2	3	20	60		
	26（木）	< 50	61	0	5	1	0	6	8		
	27（金）	52	61	3	3	1	3	10	66		
	28（土）	< 50	61	0	3	2	2	7	29		
	29（日）	< 50	59	0	6	6	0	12	24		
	30（月）	< 50	59	0	0	1	0	1	3		
	31（火）	< 50	58	0	2	4	0	6	14		
WECPNL	平均値	< 50									

[平成 24年　8月分]

航空機騒音測定結果

測定地点		WECPNL	パワー平均値 (dB)	測定機数 00:00～07:00	07:00～19:00	19:00～22:00	22:00～24:00	合計	加重合計	離着陸機数	備考
No. ○① 泉大津市 汐見町											
日別値	1（水）	< 50	60	0	4	1	3	8	37	367 日平均	
	2（木）	< 50	57	0	0	0	3	3	30		
	3（金）	< 50	60	0	2	3	1	6	21		
	4（土）	< 50	59	0	3	3	0	6	12		
	5（日）	< 50	60	1	7	0	1	9	27		
	6（月）										
	7（火）	< 50	60	0	2	1	1	4	15		
	8（水）	< 50	57	0	1	4	1	6	23		
	9（木）	< 50	59	0	1	0	1	2	11		
	10（金）	< 50	60	1	0	0	2	3	30		
	11（土）	< 50	60	0	3	12	1	16	49		
	12（日）	50	59	0	2	4	6	12	74		
	13（月）	56	66	1	1	4	3	9	53		
	14（火）	50	58	1	25	12	1	39	81		
	15（水）	< 50	59	0	1	2	4	7	47		
	16（木）	< 50	57	0	2	4	1	7	24		
	17（金）	52	62	1	3	1	4	9	56		
	18（土）	< 50	58	0	10	2	0	12	16		
	19（日）										
	20（月）	< 50	60	0	2	2	2	6	28		
	21（火）	< 50	57	2	2	1	3	8	55		
	22（水）	< 50	58	0	2	0	2	4	22		
	23（木）	< 50	65	0	4	0	1	5	14		
	24（金）	< 50	58	1	0	0	0	1	10		
	25（土）	< 50	59	0	5	0	0	5	5		
	26（日）	< 50	62	0	3	0	0	3	3		日別値が空白のものは、暗騒音より10dB以上のピークレベルが検出できなかったことを示す。
	27（月）	< 50	58	0	1	0	2	3	21		
	28（火）	52	60	0	0	2	8	10	86		
	29（水）	< 50	60	3	4	0	0	7	34		
	30（木）	< 50	60	0	1	0	3	4	31		
	31（金）	< 50	59	0	4	4	1	9	26		
WECPNL	平均値	< 50									

[平成 24年　9月分]

航空機騒音測定結果

測定地点		WECPNL	パワー平均値 (dB)	測定機数 00:00～07:00	07:00～19:00	19:00～22:00	22:00～24:00	合計	加重合計	離着陸機数	備考
No. ○① 泉大津市 汐見町											
日別値	1（土）	< 50	59	0	15	0	0	15	15	366 日平均	
	2（日）	52	59	9	13	0	0	22	103		
	3（月）	< 50	58	0	3	0	6	9	63		
	4（火）	< 50	59	1	8	1	0	10	21		
	5（水）	< 50	65	0	0	1	0	1	3		
	6（木）	< 50	58	0	6	0	0	6	6		
	7（金）	< 50	58	0	3	1	0	4	6		
	8（土）	< 50	58	0	8	0	0	8	8		
	9（日）	< 50	59	0	7	0	1	8	17		
	10（月）	< 50	58	0	5	6	0	11	23		
	11（火）	< 50	61	0	6	0	2	8	26		
	12（水）	< 50	58	0	9	0	2	11	29		
	13（木）	< 50	58	0	4	0	1	5	14		
	14（金）	< 50	59	0	5	0	1	6	15		
	15（土）	< 50	58	0	6	0	0	6	6		
	16（日）	< 50	59	0	9	1	0	10	12		
	17（月）	50	59	0	4	5	4	13	59		
	18（火）	< 50	59	1	5	0	1	7	25		
	19（水）	< 50	60	0	3	0	1	4	13		
	20（木）	< 50	61	0	8	0	0	8	8		
	21（金）	< 50	58	1	9	5	0	15	34		
	22（土）	< 50	59	0	14	1	2	17	37		
	23（日）	< 50	57	1	15	2	1	19	41		
	24（月）										
	25（火）	< 50	64	0	2	0	0	2	2		
	26（水）	< 50	58	0	3	1	1	5	16		日別値が空白のものは、暗騒音より10dB以上のピークレベルが検出できなかったことを示す。
	27（木）	< 50	57	0	14	3	0	17	23		
	28（金）	< 50	61	0	8	0	1	9	18		
	29（土）	< 50	60	0	23	1	1	25	36		
	30（日）	59	71	2	4	0	1	7	34		
WECPNL	平均値	< 50									

[平成 24年 10月分]

航空機騒音測定結果

測定地点		WECPNL	パワー平均値 (dB)	測定機数 00:00～07:00	07:00～19:00	19:00～22:00	22:00～24:00	合計	加重合計	離着陸機数	備考
No. ○① 泉大津市 汐見町											
日別値	1（月）	< 50	59	0	1	0	0	1	1	347 日平均	
	2（火）	< 50	57	1	5	1	0	7	18		
	3（水）	< 50	58	0	3	1	0	4	6		
	4（木）	< 50	57	0	5	2	1	8	21		
	5（金）	< 50	57	1	6	1	1	9	29		
	6（土）	< 50	57	0	8	0	1	9	18		
	7（日）	< 50	57	1	12	0	1	14	32		
	8（月）	< 50	57	0	8	1	0	9	11		
	9（火）	< 50	59	1	2	0	0	3	12		
	10（水）	< 50	62	0	9	4	1	14	31		
	11（木）	< 50	59	1	7	0	0	8	17		
	12（金）	< 50	56	2	3	5	1	11	48		
	13（土）	< 50	58	0	8	2	0	10	14		
	14（日）	< 50	56	2	15	2	1	20	51		
	15（月）	< 50	59	0	7	2	0	9	13		
	16（火）	< 50	58	0	5	1	1	7	18		
	17（水）	< 50	57	0	1	5	2	8	36		
	18（木）	< 50	58	0	3	1	1	5	16		
	19（金）	< 50	58	1	10	3	0	14	29		
	20（土）	< 50	58	0	32	0	0	32	32		
	21（日）	< 50	57	0	9	0	0	9	9		
	22（月）	51	62	0	4	3	2	9	33		
	23（火）	< 50	62	0	0	3	0	3	9		
	24（水）	< 50	59	0	11	0	0	11	11		
	25（木）	< 50	59	0	6	0	0	6	6		
	26（金）	< 50	57	0	3	0	1	4	13		
	27（土）	< 50	57	0	10	1	0	11	13		
	28（日）	< 50	58	0	25	3	1	29	44		
	29（月）	< 50	56	0	2	6	1	9	30		
	30（火）	< 50	60	0	4	3	1	8	23		
	31（水）	51	61	0	8	3	3	14	47		
WECPNL	平均値	< 50									

[平成 24年 11月分]

航空機騒音測定結果

測定地点		WECPNL	パワー平均値 (dB)	測定機数 00:00～07:00	07:00～19:00	19:00～22:00	22:00～24:00	合計	加重合計	離着陸機数	備考
No. ○① 泉大津市 汐見町											
日別値	1（木）	52	68	1	2	0	0	3	12	343 日平均	
	2（金）	52	60	1	10	7	4	22	81		
	3（土）	＜50	58	1	10	2	0	13	26		
	4（日）	＜50	56	0	18	0	2	20	38		
	5（月）										
	6（火）	54	64	0	4	2	4	10	50		
	7（水）	52	67	1	3	1	0	5	16		
	8（木）	＜50	61	0	2	2	0	4	8		
	9（金）	＜50	57	0	11	6	3	20	59		
	10（土）	＜50	60	0	14	1	0	15	17		
	11（日）	＜50	58	0	1	3	0	4	10		
	12（月）	51	65	1	2	2	0	5	18		
	13（火）	58	68	2	3	2	2	9	49		
	14（水）	57	73	0	1	0	1	2	11		
	15（木）	＜50	62	0	6	1	1	8	19		
	16（金）	＜50	60	0	22	2	0	24	28		
	17（土）	53	66	0	6	0	2	8	26		
	18（日）	＜50	58	0	6	5	0	11	21		
	19（月）	50	62	1	10	1	1	13	33		
	20（火）	52	62	0	8	4	3	15	50		
	21（水）	＜50	58	1	14	7	2	24	65		
	22（木）	＜50	59	0	6	1	3	10	39		
	23（金）	＜50	56	1	9	4	2	16	51		
	24（土）	＜50	58	0	12	4	0	16	24		
	25（日）	＜50	55	1	37	0	0	38	47		
	26（月）										日別値が空白のものは、暗騒音より10dB以上のピークレベルが検出できなかったことを示す。
	27（火）	50	60	0	3	9	2	14	50		
	28（水）	＜50	60	0	16	0	1	17	26		
	29（木）	＜50	59	0	2	0	0	2	2		
	30（金）	＜50	57	0	10	6	2	18	48		
WECPNL	平均値	50									

[平成 24年 12月分]

航空機騒音測定結果

測定地点		WECPNL	パワー平均値(dB)	測定機数 00:00～07:00	07:00～19:00	19:00～22:00	22:00～24:00	合計	加重合計	離着陸機数	備考
No.○① 泉大津市 汐見町											
日別値	1（土）	51	62	0	17	4	1	22	39	353 日平均	
	2（日）	50	57	1	34	8	4	47	108		
	3（月）	＜50	60	0	6	0	1	7	16		
	4（火）										
	5（水）	50	61	1	10	10	0	21	50		
	6（木）	56	69	1	0	1	1	3	23		
	7（金）	53	60	0	5	8	7	20	99		
	8（土）	＜50	62	0	0	2	2	4	26		
	9（日）	52	68	1	1	0	0	2	11		
	10（月）	54	65	0	2	1	3	6	35		
	11（火）	51	66	0	3	1	1	5	16		
	12（水）	＜50	57	0	7	9	0	16	34		
	13（木）	＜50	58	0	7	0	0	7	7		
	14（金）	＜50	60	0	1	0	0	1	1		
	15（土）	＜50	60	0	1	0	0	1	1		
	16（日）	＜50	57	3	16	7	0	26	67		
	17（月）	＜50	60	0	5	8	0	13	29		
	18（火）	＜50	57	0	4	7	2	13	45		
	19（水）	＜50	58	0	11	8	2	21	55		
	20（木）	＜50	60	0	5	1	0	6	8		
	21（金）	＜50	59	0	4	2	1	7	20		
	22（土）	＜50	57	0	9	6	2	17	47		
	23（日）	＜50	59	1	10	0	0	11	20		
	24（月）										
	25（火）	53	65	2	5	2	0	9	31		
	26（水）	＜50	58	0	0	6	0	6	18		日別値が空白のものは、暗騒音より10dB以上のピークレベルが検出できなかったことを示す。
	27（木）	＜50	58	0	17	2	1	20	33		
	28（金）	＜50	57	2	2	3	0	7	31		
	29（土）	＜50	58	0	20	6	2	28	58		
	30（日）	＜50	59	1	4	0	0	5	14		
	31（月）	＜50	65	0	1	0	1	2	11		
WECPNL	平均値	＜50									

[平成 25年　1月分]

航空機騒音測定結果

測定地点		WECPNL	パワー平均値 (dB)	測定機数 00:00～07:00	07:00～19:00	19:00～22:00	22:00～24:00	合計	加重合計	離着陸機数	備考
No. ○① 泉大津市 汐見町											
日別値	1（火）	51	58	5	30	4	1	40	102	357 日平均	
	2（水）	50	61	3	6	0	0	9	36		
	3（木）	＜50	67	0	2	0	0	2	2		
	4（金）	＜50	55	0	28	11	1	40	71		
	5（土）	＜50	57	0	25	6	3	34	73		
	6（日）	＜50	56	0	21	9	0	30	48		
	7（月）	＜50	58	0	8	0	0	8	8		
	8（火）	＜50	57	0	10	2	0	12	16		
	9（水）	＜50	62	0	1	1	0	2	4		
	10（木）	＜50	63	1	1	0	0	2	11		
	11（金）	＜50	58	0	13	4	1	18	35		
	12（土）	＜50	61	0	15	1	0	16	18		
	13（日）	＜50	56	1	22	4	3	30	74		
	14（月）	＜50	61	0	1	0	0	1	1		
	15（火）	＜50	56	0	5	8	4	17	69		
	16（水）	＜50	59	0	9	2	0	11	15		
	17（木）	52	59	0	7	10	6	23	97		
	18（金）	＜50	58	1	5	5	1	12	40		
	19（土）	＜50	62	0	5	3	1	9	24		
	20（日）	＜50	57	1	28	8	0	37	62		
	21（月）	50	58	3	0	3	3	9	69		
	22（火）	＜50	58	0	4	4	1	9	26		
	23（水）	50	57	1	6	8	6	21	100		
	24（木）	＜50	62	0	3	0	0	3	3		
	25（金）										日別値が空白のものは、暗騒音より10dB以上のピークレベルが検出できなかったことを示す。
	26（土）	＜50	63	0	0	3	0	3	9		
	27（日）	＜50	61	0	12	1	0	13	15		
	28（月）	54	61	1	5	5	7	18	100		
	29（火）	＜50	59	0	1	0	0	1	1		
	30（水）	＜50	58	2	15	8	0	25	59		
	31（木）	＜50	58	0	4	0	0	4	4		
WECPNL	平均値	＜50									

〔平成 25年　2月分〕

航空機騒音測定結果

測定地点		WECPNL	パワー平均値 (dB)	測定機数 00:00～07:00	07:00～19:00	19:00～22:00	22:00～24:00	合計	加重合計	離着陸機数	備考
No. ○① 泉大津市 汐見町											
日別値	1（金）	< 50	60	1	2	4	0	7	24	355 日平均	
	2（土）	< 50	58	0	12	10	1	23	52		
	3（日）	< 50	55	1	60	2	0	63	76		
	4（月）	< 50	59	2	4	1	3	10	57		
	5（火）	50	59	0	12	4	5	21	74		
	6（水）	< 50	58	1	11	2	3	17	57		
	7（木）	< 50	61	1	1	0	0	2	11		
	8（金）	53	60	0	18	1	7	26	91		
	9（土）	50	57	0	46	14	2	62	108		
	10（日）	55	61	10	14	2	1	27	130		
	11（月）	53	58	1	7	17	8	33	148		
	12（火）	51	59	5	9	3	2	19	88		
	13（水）	< 50	57	0	17	11	0	28	50		
	14（木）	< 50	58	0	6	4	0	10	18		
	15（金）	< 50	61	0	7	1	0	8	10		
	16（土）	< 50	58	0	12	5	2	19	47		
	17（日）	< 50	56	1	40	1	2	44	73		
	18（月）	< 50	56	1	0	6	1	8	38		
	19（火）	< 50	57	0	7	6	2	15	45		
	20（水）	< 50	64	0	2	1	0	3	5		
	21（木）	< 50	58	0	6	7	1	14	37		
	22（金）	51	63	1	9	3	0	13	28		
	23（土）	52	60	1	54	7	0	62	85		
	24（日）	50	58	0	15	10	5	30	95		
	25（月）	51	58	2	24	12	3	41	110		
	26（火）	51	59	3	13	4	2	22	75		
	27（水）	< 50	60	0	5	1	2	8	28		
	28（木）	< 50	59	0	10	0	1	11	20		
WECPNL	平均値	50									

[平成 25年　3月分]

航空機騒音測定結果

測定地点		WECPNL	パワー平均値 (dB)	測定機数 00:00～07:00	07:00～19:00	19:00～22:00	22:00～24:00	合計	加重合計	離着陸機数	備考
No. ○① 泉大津市 汐見町											
日別値	1（金）	< 50	59	0	0	1	4	5	43	364 日平均	
	2（土）	< 50	56	0	5	13	0	18	44		
	3（日）	< 50	56	0	29	7	4	40	90		
	4（月）	50	58	3	13	11	1	28	86		
	5（火）	< 50	61	2	11	0	0	13	31		
	6（水）	< 50	59	0	2	0	0	2	2		
	7（木）	< 50	63	0	2	2	1	5	18		
	8（金）	50	61	2	4	2	1	9	40		
	9（土）	< 50	60	1	6	3	0	10	25		
	10（日）	52	59	1	17	12	3	33	93		
	11（月）	< 50	57	2	18	6	0	26	56		
	12（火）	< 50	62	0	5	4	0	9	17		
	13（水）	< 50	59	0	0	5	1	6	25		
	14（木）	< 50	56	0	6	9	4	19	73		
	15（金）	< 50	59	1	15	1	0	17	28		
	16（土）	< 50	57	0	2	6	1	9	30		
	17（日）	< 50	59	2	12	3	0	17	41		
	18（月）	55	66	2	0	0	2	4	40		
	19（火）	52	61	4	5	0	2	11	65		
	20（水）	< 50	62	0	4	5	0	9	19		
	21（木）	< 50	59	0	13	2	3	18	49		
	22（金）	< 50	59	2	4	2	0	8	30		
	23（土）	< 50	58	0	15	9	1	25	52		
	24（日）	< 50	56	2	3	2	1	8	39		
	25（月）	< 50	57	0	14	7	2	23	55		
	26（火）	< 50	58	1	25	2	2	30	61		
	27（水）	< 50	58	0	2	0	0	2	2		
	28（木）	< 50	59	1	10	0	0	11	20		
	29（金）	50	57	0	3	8	6	17	87		
	30（土）	< 50	56	0	18	3	2	23	47		
	31（日）	51	57	3	18	13	2	36	107		
WECPNL	平均値	< 50									

[平成 24年　4月分]

航空機騒音測定結果

測定地点		WECPNL	パワー平均値 (dB)	測定機数 00:00～07:00	07:00～19:00	19:00～22:00	22:00～24:00	合計	加重合計	離着陸機数	備考
No.○② 泉佐野市 りんくう往来南											
日別値	1（日）	56	63	6	2	1	3	12	95	340 日平均	
	2（月）	＜50	59	2	0	1	1	4	33		
	3（火）	＜50	58	5	0	0	0	5	50		
	4（水）	52	62	0	0	1	5	6	53		
	5（木）	52	61	0	0	0	6	6	60		
	6（金）	57	62	9	1	6	4	20	149		
	7（土）	51	60	0	0	2	6	8	66		
	8（日）	53	60	2	8	3	6	19	97		
	9（月）	53	63	2	6	1	3	12	59		
	10（火）	50	60	4	1	1	0	6	44		
	11（水）	53	60	2	0	3	6	11	89		
	12（木）	53	61	3	3	2	4	12	79		
	13（金）	56	62	8	0	1	4	13	123		
	14（土）	51	63	2	1	0	1	4	31		
	15（日）	53	62	4	3	1	1	9	56		
	16（月）	54	62	3	4	1	4	12	77		
	17（火）	51	60	5	0	0	1	6	60		
	18（水）	51	61	1	1	0	4	6	51		
	19（木）	＜50	58	0	0	4	4	8	52		
	20（金）	＜50	57	5	0	0	2	7	70		
	21（土）	53	64	0	2	4	3	9	44		
	22（日）	52	63	3	1	1	1	6	44		
	23（月）	52	62	2	9	1	2	14	52		
	24（火）	54	61	6	3	3	3	15	102		
	25（水）	＜50	61	0	3	0	2	5	23		
	26（木）	＜50	59	1	0	2	0	3	16		
	27（金）	52	60	5	0	0	2	7	70		
	28（土）	＜50	62	0	0	0	1	1	10		
	29（日）	53	61	4	3	2	2	11	69		
	30（月）	＜50	57	2	0	0	1	3	30		
WECPNL	平均値	52									

[平成 24年　5月分]

航空機騒音測定結果

測定地点		WECPNL	パワー平均値 (dB)	測定機数						離着陸機数	備考
No.○② 泉佐野市 りんくう往来南				00:00～07:00	07:00～19:00	19:00～22:00	22:00～24:00	合計	加重合計		
	1（火）	50	60	4	0	0	1	5	50	338	
	2（水）	52	65	0	1	1	2	4	24	日平均	
	3（木）	53	67	0	7	1	1	9	20		
	4（金）	53	63	0	1	1	4	6	44		
	5（土）	＜50	65	1	2	0	0	3	12		
	6（日）	51	62	4	5	0	0	9	45		
	7（月）	52	59	4	0	2	5	11	96		
	8（火）	53	61	7	1	0	0	8	71		
	9（水）	51	61	3	0	0	2	5	50		
日	10（木）	＜50	68	0	2	0	0	2	2		
	11（金）	50	61	3	1	0	1	5	41		
	12（土）	53	62	3	2	0	2	7	52		
	13（日）	53	60	4	3	1	5	13	96		
	14（月）	＜50	58	2	0	0	1	3	30		
	15（火）	55	61	5	0	5	5	15	115		
別											
	16（水）	＜50	59	1	1	3	1	6	30		
	17（木）	56	63	1	0	0	9	10	100		
	18（金）	53	60	4	1	0	6	11	101		
	19（土）	51	60	0	1	2	6	9	67		
	20（日）	53	60	4	3	1	5	13	96		
値	21（月）	50	61	2	1	1	2	6	44		
	22（火）	50	59	2	0	0	5	7	70		
	23（水）	＜50	58	5	0	0	1	6	60		
	24（木）	＜50	61	0	1	0	3	4	31		
	25（金）	53	62	5	2	0	1	8	62		
	26（土）	＜50	58	1	0	7	2	10	51		
	27（日）	53	64	2	4	1	2	9	47		
	28（月）	52	67	1	1	1	0	3	14		
	29（火）	＜50	60	0	0	0	1	1	10		
	30（水）	52	61	0	0	0	6	6	60		
	31（木）	＜50	60	0	0	1	4	5	43		
WECPNL	平均値	52									

[平成 24年　6月分]

航空機騒音測定結果

測定地点		WECPNL	パワー平均値 (dB)	測定機数						離着陸機数	備考
No.○② 泉佐野市 りんくう往来南				00:00～07:00	07:00～19:00	19:00～22:00	22:00～24:00	合計	加重合計		
日別値	1（金）	< 50	59	1	0	0	1	2	20	343 日平均	
	2（土）	51	64	1	1	1	1	4	24		
	3（日）	< 50	59	1	1	2	2	6	37		
	4（月）	< 50	58	3	0	0	2	5	50		
	5（火）	51	63	2	1	0	1	4	31		
	6（水）	< 50	61	0	2	0	2	4	22		
	7（木）										
	8（金）	52	63	4	1	0	0	5	41		
	9（土）	55	62	1	11	11	3	26	84		
	10（日）	53	62	4	4	0	2	10	64		
	11（月）	< 50	54	2	0	0	0	2	20		
	12（火）	< 50	57	3	0	0	4	7	70		
	13（水）	55	61	3	3	1	7	14	106		
	14（木）	< 50	61	1	2	0	2	5	32		
	15（金）	52	59	5	1	1	5	12	104		
	16（土）	< 50	59	1	0	1	0	2	13		
	17（日）	54	63	2	8	1	3	14	61		
	18（月）	< 50	62	2	2	0	0	4	22		
	19（火）	< 50	58	2	0	0	0	2	20		
	20（水）	55	63	2	5	7	3	17	76		
	21（木）										
	22（金）	< 50	58	3	0	0	1	4	40		
	23（土）	< 50	61	0	1	3	0	4	10		
	24（日）	< 50	59	1	0	1	1	3	23		
	25（月）	51	60	2	0	2	4	8	66		
	26（火）	50	59	4	0	1	3	8	73		日別値が空白のものは、暗騒音より10dB以上のピークレベルが検出できなかったことを示す。
	27（水）	50	59	0	0	1	5	6	53		
	28（木）	< 50	58	0	0	0	1	1	10		
	29（金）	54	61	6	1	1	5	13	114		
	30（土）	< 50	61	0	1	0	2	3	21		
WECPNL	平均値	50									

[平成 24年　7月分]

航空機騒音測定結果

測定地点		WECPNL	パワー平均値 (dB)	測定機数 00:00～07:00	07:00～19:00	19:00～22:00	22:00～24:00	合計	加重合計	離着陸機数	備考
No. ○② 泉佐野市 りんくう往来南											
日別値	1（日）	56	63	4	3	8	3	18	97	359 日平均	
	2（月）	50	61	3	1	0	1	5	41		
	3（火）	51	60	3	1	1	4	9	74		
	4（水）	52	62	1	3	0	3	7	43		
	5（木）	53	64	0	3	2	3	8	39		
	6（金）	＜50	61	1	0	0	2	3	30		
	7（土）	＜50	62	1	3	0	1	5	23		
	8（日）	＜50	59	4	0	0	1	5	50		
	9（月）	＜50	62	0	0	0	1	1	10		
	10（火）	＜50	59	5	0	0	0	5	50		
	11（水）	＜50	60	0	0	0	1	1	10		
	12（木）	＜50	59	0	0	1	2	3	23		
	13（金）	＜50	63	1	1	0	0	2	11		
	14（土）										
	15（日）	＜50	60	1	1	0	0	2	11		
	16（月）	＜50	58	1	0	1	0	2	13		
	17（火）	50	60	2	0	1	2	5	43		
	18（水）	＜50	58	1	0	0	0	1	10		
	19（木）	＜50	62	0	0	0	2	2	20		
	20（金）	56	62	7	2	2	4	15	118		
	21（土）	＜50	63	0	3	0	1	4	13		
	22（日）	＜50	59	2	0	0	1	3	30		
	23（月）										
	24（火）	＜50	57	1	0	1	0	2	13		
	25（水）	53	62	0	1	2	5	8	57		
	26（木）	＜50	61	0	0	0	2	2	20		日別値が空白のものは、暗騒音より10dB以上のピークレベルが検出できなかったことを示す。
	27（金）	＜50	60	0	0	0	1	1	10		
	28（土）	＜50	63	0	4	0	1	5	14		
	29（日）	＜50	61	2	1	0	1	4	31		
	30（月）	＜50	60	0	0	0	1	1	10		
	31（火）	＜50	59	4	0	1	0	5	43		
WECPNL	平均値	＜50									

[平成 24年　8月分]

航空機騒音測定結果

測定地点		WECPNL	パワー平均値 (dB)	測定機数 00:00～07:00	07:00～19:00	19:00～22:00	22:00～24:00	合計	加重合計	離着陸機数	備考
No.○② 泉佐野市 りんくう往来南											
日別値	1（水）	＜50	62	0	0	0	1	1	10	367 日平均	
	2（木）	＜50	57	0	0	0	1	1	10		
	3（金）	52	59	7	0	1	3	11	103		
	4（土）										
	5（日）	52	64	3	1	0	0	4	31		
	6（月）										
	7（火）	＜50	59	4	0	0	1	5	50		
	8（水）	＜50	60	0	0	0	3	3	30		
	9（木）	＜50	60	0	0	0	3	3	30		
	10（金）	50	63	2	1	1	0	4	24		
	11（土）	50	63	0	1	0	2	3	21		
	12（日）	＜50	59	3	0	0	2	5	50		
	13（月）	＜50	63	0	1	0	1	2	11		
	14（火）	＜50	63	1	0	0	0	1	10		
	15（水）	＜50	59	0	0	1	1	2	13		
	16（木）	＜50	58	0	0	0	1	1	10		
	17（金）	＜50	60	1	0	0	0	1	10		
	18（土）	＜50	62	0	1	1	2	4	24		
	19（日）	＜50	58	4	0	0	0	4	40		
	20（月）	＜50	59	2	0	0	1	3	30		
	21（火）	＜50	60	1	0	0	2	3	30		
	22（水）	52	63	0	1	1	3	5	34		
	23（木）	50	59	0	0	2	5	7	56		
	24（金）	52	61	2	1	0	5	8	71		
	25（土）	＜50	60	0	1	1	2	4	24		
	26（日）	＜50	60	3	1	1	0	5	34		日別値が空白のものは、暗騒音より10dB以上のピークレベルが検出できなかったことを示す。
	27（月）	＜50	58	0	0	0	1	1	10		
	28（火）	50	62	3	1	0	0	4	31		
	29（水）	＜50	67	0	1	1	0	2	4		
	30（木）										
	31（金）	＜50	58	1	0	0	3	4	40		
WECPNL	平均値	＜50									

[平成 24年　9月分]

航空機騒音測定結果

測定地点		WECPNL	パワー平均値 (dB)	測定機数 00:00～07:00	07:00～19:00	19:00～22:00	22:00～24:00	合計	加重合計	離着陸機数	備考
No.○② 泉佐野市 りんくう往来南											
日別値	1（土）	< 50	56	0	0	0	1	1	10	366 日平均	
	2（日）	< 50	60	2	1	2	2	7	47		
	3（月）	53	61	2	1	6	3	12	69		
	4（火）	51	61	4	2	0	1	7	52		
	5（水）										
	6（木）	51	61	0	2	3	4	9	51		
	7（金）	52	60	4	0	0	4	8	80		
	8（土）										
	9（日）	< 50	59	1	1	0	0	2	11		
	10（月）	< 50	60	0	0	0	3	3	30		
	11（火）	< 50	59	3	0	0	1	4	40		
	12（水）	52	63	1	2	0	3	6	42		
	13（木）										
	14（金）	53	61	2	1	2	4	9	67		
	15（土）	50	63	1	3	1	1	6	26		
	16（日）	< 50	59	2	0	0	0	2	20		
	17（月）										
	18（火）	< 50	62	1	0	1	0	2	13		
	19（水）	< 50	58	0	0	0	1	1	10		
	20（木）	< 50	60	1	0	2	2	5	36		
	21（金）	51	60	5	0	1	1	7	63		
	22（土）	< 50	60	0	1	1	0	2	4		
	23（日）	< 50	58	1	1	0	1	3	21		
	24（月）	< 50	55	1	0	0	0	1	10		
	25（火）	< 50	61	1	0	0	1	2	20		
	26（水）	51	68	1	1	0	0	2	11		日別値が空白のものは、暗騒音より10dB以上のピークレベルが検出できなかったことを示す。
	27（木）	< 50	60	1	0	0	2	3	30		
	28（金）	53	61	3	0	2	4	9	76		
	29（土）	< 50	58	2	0	2	1	5	36		
	30（日）	< 50	59	5	1	1	0	7	54		
WECPNL	平均値	< 50									

[平成 24年 10月分]

航空機騒音測定結果

測定地点		WECPNL	パワー平均値 (dB)	測定機数 00:00～07:00	07:00～19:00	19:00～22:00	22:00～24:00	合計	加重合計	離着陸機数	備考
No. O② 泉佐野市 りんくう往来南											
日別値	1（月）	51	61	2	0	0	3	5	50	347 日平均	
	2（火）	< 50	62	2	0	0	1	3	30		
	3（水）	< 50	59	0	0	0	2	2	20		
	4（木）	51	61	0	1	0	5	6	51		
	5（金）	50	60	3	0	0	2	5	50		
	6（土）	< 50	59	0	0	1	2	3	23		
	7（日）	51	65	2	2	0	0	4	22		
	8（月）	< 50	57	0	0	0	2	2	20		
	9（火）	< 50	60	2	0	0	1	3	30		
	10（水）	< 50	61	0	0	1	0	1	3		
	11（木）	53	62	0	0	2	6	8	66		
	12（金）	56	61	8	1	1	6	16	144		
	13（土）	51	63	0	2	2	2	6	28		
	14（日）	50	58	5	0	0	3	8	80		
	15（月）	51	65	2	1	0	0	3	21		
	16（火）	< 50	60	0	1	0	4	5	41		
	17（水）	52	61	0	1	1	7	9	74		
	18（木）	51	62	4	1	0	0	5	41		
	19（金）	< 50	61	1	0	0	2	3	30		
	20（土）	< 50	58	1	0	0	2	3	30		
	21（日）	57	65	6	2	2	2	12	88		
	22（月）	< 50	59	0	0	2	1	3	16		
	23（火）	< 50	65	0	1	0	1	2	11		
	24（水）	50	62	0	2	0	3	5	32		
	25（木）	53	62	0	1	2	5	8	57		
	26（金）	51	61	5	0	0	1	6	60		
	27（土）	< 50	62	0	0	0	3	3	30		
	28（日）	51	60	5	1	0	1	7	61		
	29（月）	56	63	2	3	1	7	13	96		
	30（火）	53	63	3	2	1	2	8	55		
	31（水）	56	63	0	0	2	9	11	96		
WECPNL	平均値	51									

[平成 24年 11月分]

航空機騒音測定結果

測定地点		WECPNL	パワー平均値 (dB)	測定機数 00:00～07:00	07:00～19:00	19:00～22:00	22:00～24:00	合計	加重合計	離着陸機数	備考
No. ○② 泉佐野市 りんくう往来南											
日別値	1（木）	< 50	59	1	0	0	2	3	30	343 日平均	
	2（金）	52	61	5	0	1	2	8	73		
	3（土）	< 50	62	0	0	0	1	1	10		
	4（日）	51	62	3	2	0	1	6	42		
	5（月）	51	61	1	0	1	4	6	53		
	6（火）	50	62	2	1	3	0	6	30		
	7（水）	< 50	58	1	0	0	1	2	20		
	8（木）	55	61	3	0	2	9	14	126		
	9（金）	51	60	7	2	0	0	9	72		
	10（土）	< 50	60	2	1	0	1	4	31		
	11（日）	53	63	3	1	1	1	6	44		
	12（月）	< 50	59	3	0	1	2	6	53		
	13（火）	50	58	4	0	1	3	8	73		
	14（水）	< 50	59	1	0	0	1	2	20		
	15（木）	54	62	1	0	1	7	9	83		
	16（金）	59	64	5	0	2	11	18	166		
	17（土）	< 50	63	0	0	2	1	3	16		
	18（日）	51	62	1	1	0	3	5	41		
	19（月）	53	60	2	0	2	7	11	96		
	20（火）	53	61	2	0	0	6	8	80		
	21（水）	52	62	0	1	1	5	7	54		
	22（木）	53	61	1	1	2	6	10	77		
	23（金）	54	62	7	1	0	1	9	81		
	24（土）	< 50	62	0	1	0	2	3	21		
	25（日）	52	61	5	1	1	0	7	54		
	26（月）	< 50	61	2	0	0	1	3	30		
	27（火）	56	64	1	0	2	6	9	76		
	28（水）	54	61	3	1	0	7	11	101		
	29（木）	55	63	2	3	2	7	14	99		
	30（金）	55	62	6	1	0	4	11	101		
WECPNL	平均値	53									

[平成 24年 12月分]

航空機騒音測定結果

測定地点		WECPNL	パワー平均値 (dB)	測定機数 00:00～07:00	07:00～19:00	19:00～22:00	22:00～24:00	合計	加重合計	離着陸機数	備考
No. ○② 泉佐野市 りんくう往来南											
日別値	1（土）	< 50	60	1	0	0	3	4	40	353 日平均	
	2（日）	54	61	3	2	2	7	14	108		
	3（月）	51	61	1	1	0	4	6	51		
	4（火）	51	63	2	0	0	1	3	30		
	5（水）	59	71	3	1	0	0	4	31		
	6（木）	< 50	59	1	0	0	3	4	40		
	7（金）	53	61	7	0	1	2	10	93		
	8（土）	52	59	3	0	1	5	9	83		
	9（日）	< 50	59	2	1	0	0	3	21		
	10（月）	50	60	0	1	0	5	6	51		
	11（火）	52	60	2	0	0	6	8	80		
	12（水）	-	-	-	-	-	-	-	-		
	13（木）	54	62	1	1	0	7	9	81		
	14（金）	55	64	5	1	1	0	7	54		
	15（土）	51	62	0	2	1	3	6	35		
	16（日）	52	60	5	0	0	3	8	80		
	17（月）	53	61	0	2	0	7	9	72		
	18（火）	53	61	8	1	0	0	9	81		
	19（水）	52	61	2	0	1	4	7	63		
	20（木）	53	61	1	1	1	6	9	74		
	21（金）	52	62	4	2	0	1	7	52		
	22（土）	< 50	62	0	0	2	1	3	16		
	23（日）	< 50	62	2	0	0	0	2	20		
	24（月）	< 50	63	1	0	0	1	2	20		
	25（火）	55	66	2	5	0	1	8	35		
	26（水）	< 50	63	0	1	0	2	3	21		
	27（木）	51	61	3	1	0	2	6	51		
	28（金）	57	63	6	4	0	7	17	134		
	29（土）	52	61	1	2	0	4	7	52		
	30（日）	52	66	1	5	3	0	9	24		
	31（月）	< 50	59	0	0	0	2	2	20		
WECPNL	平均値	53									

注） ーは欠測日を示す。

[平成 25年　1月分]

航空機騒音測定結果

測定地点		WECPNL	パワー平均値 (dB)	測定機数 00:00～07:00	07:00～19:00	19:00～22:00	22:00～24:00	合計	加重合計	離着陸機数	備考
No. O② 泉佐野市 りんくう往来南											
日別値	1（火）	54	61	5	3	0	5	13	103	357 日平均	
	2（水）	＜50	60	2	3	0	0	5	23		
	3（木）	＜50	61	1	1	0	2	4	31		
	4（金）	59	69	0	5	0	4	9	45		
	5（土）	53	61	1	1	2	7	11	87		
	6（日）	55	62	3	4	0	5	12	84		
	7（月）	56	63	1	0	2	7	10	86		
	8（火）	57	63	7	3	1	6	17	136		
	9（水）	51	60	1	1	0	5	7	61		
	10（木）	53	60	1	0	0	8	9	90		
	11（金）	56	61	9	0	0	6	15	150		
	12（土）	55	63	2	6	3	4	15	75		
	13（日）	54	63	5	1	1	1	8	64		
	14（月）	＜50	65	1	3	0	0	4	13		
	15（火）	52	62	1	2	1	4	8	55		
	16（水）	53	68	1	6	0	0	7	16		
	17（木）	52	60	4	1	0	4	9	81		
	18（金）	55	61	4	2	0	7	13	112		
	19（土）	51	62	3	1	1	1	6	44		
	20（日）	＜50	60	2	1	0	1	4	31		
	21（月）	52	61	4	0	0	3	7	70		
	22（火）	55	63	5	3	1	2	11	76		
	23（水）	53	62	0	2	1	7	10	75		
	24（木）	＜50	60	0	2	0	2	4	22		
	25（金）	＜50	57	4	0	0	0	4	40		
	26（土）	52	61	0	0	1	6	7	63		
	27（日）	53	62	5	2	0	0	7	52		
	28（月）	55	63	0	2	3	7	12	81		
	29（火）	57	63	5	2	1	9	17	145		
	30（水）	53	60	3	0	0	6	9	90		
	31（木）	56	63	1	2	2	7	12	88		
WECPNL	平均値	54									

[平成 25年　2月分]

航空機騒音測定結果

測定地点		WECPNL	パワー平均値 (dB)	測定機数 00:00～07:00	07:00～19:00	19:00～22:00	22:00～24:00	合計	加重合計	離着陸機数	備考
No. ○② 泉佐野市 りんくう往来南											
日別値	1（金）	58	67	5	1	0	1	7	61	355 日平均	
	2（土）	53	63	2	16	5	0	23	51		
	3（日）	59	66	4	2	1	6	13	105		
	4（月）	52	63	3	4	3	0	10	43		
	5（火）	53	62	0	0	1	7	8	73		
	6（水）	52	62	1	2	0	3	6	42		
	7（木）	＜50	57	1	0	0	0	1	10		
	8（金）	＜50	62	0	1	0	1	2	11		
	9（土）	52	62	0	4	1	5	10	57		
	10（日）	52	60	5	1	2	3	11	87		
	11（月）	51	61	1	1	0	4	6	51		
	12（火）	53	62	3	0	2	3	8	66		
	13（水）	51	61	0	2	1	4	7	45		
	14（木）	58	64	1	1	4	8	14	103		
	15（金）	55	64	4	5	2	1	12	61		
	16（土）	53	64	0	3	1	3	7	36		
	17（日）	51	60	1	0	4	4	9	62		
	18（月）	53	64	3	1	1	1	6	44		
	19（火）	54	62	3	1	1	5	10	84		
	20（水）	50	60	1	0	1	4	6	53		
	21（木）	54	60	5	0	2	6	13	116		
	22（金）	50	61	3	1	2	0	6	37		
	23（土）	53	61	1	1	4	5	11	73		
	24（日）	50	59	0	1	0	6	7	61		
	25（月）	52	63	2	1	0	2	5	41		
	26（火）	51	61	2	0	1	3	6	53		
	27（水）	54	62	3	1	2	4	10	77		
	28（木）	54	62	1	0	3	6	10	79		
WECPNL	平均値	54									

[平成 25年　3月分]

航空機騒音測定結果

測定地点		WECPNL	パワー平均値 (dB)	測定機数 00:00～07:00	07:00～19:00	19:00～22:00	22:00～24:00	合計	加重合計	離着陸機数	備考
No. O② 泉佐野市 りんくう往来南											
日別値	1（金）	56	62	6	5	3	5	19	124	364 日平均	
	2（土）	< 50	62	0	0	0	2	2	20		
	3（日）	53	62	3	5	0	3	11	65		
	4（月）	56	62	3	0	4	10	17	142		
	5（火）	57	62	6	2	1	9	18	155		
	6（水）	55	64	2	5	0	4	11	65		
	7（木）	51	62	1	4	0	3	8	44		
	8（金）	53	61	4	2	4	3	13	84		
	9（土）	50	63	0	5	3	1	9	24		
	10（日）	55	61	7	7	0	4	18	117		
	11（月）	50	60	0	0	0	5	5	50		
	12（火）	51	60	5	0	0	2	7	70		
	13（水）	< 50	65	0	0	1	1	2	13		
	14（木）	51	61	0	1	1	5	7	54		
	15（金）	58	63	4	4	1	9	18	137		
	16（土）	56	64	1	19	0	4	24	69		
	17（日）	54	63	1	4	2	5	12	70		
	18（月）	53	64	0	0	5	3	8	45		
	19（火）	55	62	6	4	0	5	15	114		
	20（水）	53	64	1	3	6	1	11	41		
	21（木）	52	61	0	2	1	6	9	65		
	22（金）	58	63	6	3	7	7	23	154		
	23（土）	< 50	60	2	1	0	1	4	31		
	24（日）	53	64	3	6	3	0	12	45		
	25（月）	50	60	3	3	0	1	7	43		
	26（火）	54	60	4	1	0	8	13	121		
	27（水）	52	60	2	2	1	5	10	75		
	28（木）	< 50	61	0	1	0	3	4	31		
	29（金）	51	61	4	2	0	0	6	42		
	30（土）	< 50	59	1	0	0	3	4	40		
	31（日）	52	61	6	5	0	0	11	65		
WECPNL	平均値	54									

[平成 24年　4月分]

航空機騒音測定結果

測定地点		WECPNL	パワー平均値 (dB)	測定機数						離着陸機数	備考
No. ○③ 岬町 多奈川小島				00:00～07:00	07:00～19:00	19:00～22:00	22:00～24:00	合計	加重合計		
日別値	1（日）	60	64	2	26	23	9	60	205	340 日平均	
	2（月）	55	62	5	22	7	0	34	93		
	3（火）	53	66	0	0	2	2	4	26		
	4（水）	50	61	0	11	8	0	19	35		
	5（木）	55	63	0	11	5	5	21	76		
	6（金）	55	63	2	24	10	1	37	84		
	7（土）	61	65	4	42	22	8	76	228		
	8（日）	58	64	7	34	3	3	47	143		
	9（月）	58	62	7	24	24	7	62	236		
	10（火）	59	63	8	48	18	2	76	202		
	11（水）	53	64	0	29	6	0	35	47		
	12（木）	55	63	3	38	3	1	45	87		
	13（金）	63	64	9	60	31	8	108	323		
	14（土）	60	63	4	39	27	7	77	230		
	15（日）	60	63	8	58	15	6	87	243		
	16（月）	59	62	7	44	18	9	78	258		
	17（火）	63	64	11	44	27	10	92	335		
	18（水）	58	63	5	34	7	5	51	155		
	19（木）	59	63	4	35	7	12	58	216		
	20（金）	62	63	11	76	29	12	128	393		
	21（土）	58	63	6	48	10	2	66	158		
	22（日）	61	63	8	66	22	10	106	312		
	23（月）	58	63	4	28	20	5	57	178		
	24（火）	59	63	7	54	11	4	76	197		
	25（水）	52	60	3	39	5	0	47	84		
	26（木）	60	63	4	85	33	3	125	254		
	27（金）	61	62	6	61	32	13	112	347		
	28（土）	57	60	4	36	1	13	54	209		
	29（日）	57	62	5	20	0	8	33	150		
	30（月）	60	62	6	65	24	10	105	297		
WECPNL	平均値	59									

[平成 24年　5月分]

航空機騒音測定結果

測定地点		WECPNL	パワー平均値 (dB)	測定機数 00:00～07:00	07:00～19:00	19:00～22:00	22:00～24:00	合計	加重合計	離着陸機数	備考
No. ○③ 岬町 多奈川小島											
日別値	1（火）	60	63	7	35	32	4	78	241	338 日平均	
	2（水）	60	66	4	17	6	4	31	115		
	3（木）	55	63	1	22	5	3	31	77		
	4（金）	52	64	0	6	6	1	13	34		
	5（土）	58	62	3	30	11	9	53	183		
	6（日）	61	63	7	31	24	14	76	313		
	7（月）	60	63	6	43	32	10	91	299		
	8（火）	59	62	7	32	19	9	67	249		
	9（水）	60	62	6	40	26	11	83	288		
	10（木）	59	65	4	21	5	6	36	136		
	11（金）	60	65	8	26	4	4	42	158		
	12（土）	60	66	4	27	10	2	43	117		
	13（日）	62	65	6	59	25	7	97	264		
	14（月）	58	63	4	12	8	9	33	166		
	15（火）	61	63	8	77	24	10	119	329		
	16（水）	51	61	1	29	4	0	34	51		
	17（木）	55	61	4	59	2	3	68	135		
	18（金）	60	63	2	58	37	8	105	269		
	19（土）	56	60	5	54	9	8	76	211		
	20（日）	60	63	8	39	12	11	70	265		
	21（月）	59	62	4	66	27	9	106	277		
	22（火）	60	63	7	64	30	8	109	304		
	23（水）	58	61	6	55	31	7	99	278		
	24（木）	59	62	5	60	19	9	93	257		
	25（金）	61	62	9	58	38	10	115	362		
	26（土）	55	60	6	54	10	1	71	154		
	27（日）	54	63	4	13	3	0	20	62		
	28（月）	54	61	5	31	3	1	40	100		
	29（火）	59	62	7	47	23	10	87	286		
	30（水）	60	63	2	89	35	5	131	264		
	31（木）	59	62	5	52	12	13	82	268		
WECPNL	平均値	59									

[平成 24年　6月分]

航空機騒音測定結果

測定地点		WECPNL	パワー平均値 (dB)	測定機数 00:00～07:00	07:00～19:00	19:00～22:00	22:00～24:00	合計	加重合計	離着陸機数	備考
No. ○③ 岬町 多奈川小島											
日別値	1（金）	58	62	8	28	8	5	49	182	343 日平均	
	2（土）	56	60	5	49	20	6	80	219		
	3（日）	60	62	6	53	33	7	99	282		
	4（月）	54	61	4	30	8	2	44	114		
	5（火）	60	63	7	33	34	8	82	285		
	6（水）	59	62	3	44	34	9	90	266		
	7（木）	55	61	7	25	1	1	34	108		
	8（金）	62	63	11	44	30	9	94	334		
	9（土）	58	62	3	42	16	8	69	200		
	10（日）	62	64	12	55	23	6	96	304		
	11（月）	59	61	6	68	14	9	97	260		
	12（火）	61	64	6	53	25	10	94	288		
	13（水）	60	62	5	67	29	11	112	314		
	14（木）	57	62	6	36	5	7	54	181		
	15（金）	58	61	6	74	16	6	102	242		
	16（土）	52	64	2	9	1	0	12	32		
	17（日）	56	61	0	25	16	8	49	153		
	18（月）	57	62	3	63	11	5	82	176		
	19（火）	57	63	6	41	2	1	50	117		
	20（水）	55	62	0	27	4	6	37	99		
	21（木）	56	64	3	25	12	0	40	91		
	22（金）	60	64	4	61	19	7	91	228		
	23（土）	59	62	3	63	18	6	90	207		
	24（日）	61	63	8	52	23	7	90	271		
	25（月）	56	62	3	42	7	4	56	133		
	26（火）	58	62	5	56	5	8	74	201		
	27（水）	56	61	4	52	5	8	69	187		
	28（木）	59	64	3	41	6	7	57	159		
	29（金）	59	63	7	23	3	8	41	182		
	30（土）	60	63	6	69	29	5	109	266		
WECPNL	平均値	59									

[平成 24年　7月分]

航空機騒音測定結果

測定地点		WECPNL	パワー平均値 (dB)	測定機数 00:00～07:00	07:00～19:00	19:00～22:00	22:00～24:00	合計	加重合計	離着陸機数	備考
No.○③ 岬町 多奈川小島											
日別値	1（日）	60	64	5	53	4	9	71	205	359 日平均	
	2（月）	55	62	4	26	2	2	34	92		
	3（火）	60	63	12	19	6	9	46	247		
	4（水）	56	62	4	40	2	2	48	106		
	5（木）	59	63	8	26	22	0	56	172		
	6（金）	56	63	8	29	0	0	37	109		
	7（土）	59	65	0	31	13	6	50	130		
	8（日）	60	64	7	44	9	6	66	201		
	9（月）	56	62	5	52	5	2	64	137		
	10（火）	56	61	7	37	4	2	50	139		
	11（水）	54	61	5	43	2	0	50	99		
	12（木）	< 50	65	0	2	1	0	3	5		
	13（金）	58	63	10	55	2	1	68	171		
	14（土）	54	62	5	36	1	0	42	89		
	15（日）	< 50	61	0	0	4	0	4	12		
	16（月）	< 50	64	1	4	0	0	5	14		
	17（火）	57	63	7	24	0	1	32	104		
	18（水）	53	64	2	18	2	0	22	44		
	19（木）	55	63	3	2	5	3	13	77		
	20（金）	59	62	10	27	16	9	62	265		
	21（土）	57	62	2	16	20	7	45	166		
	22（日）	55	63	6	1	4	0	11	73		
	23（月）	< 50	63	1	0	2	0	3	16		
	24（火）	< 50	63	1	0	3	0	4	19		
	25（水）	53	62	1	0	21	0	22	73		
	26（木）	< 50	58	1	0	2	1	4	26		
	27（金）	< 50	63	0	0	2	0	2	6		
	28（土）	< 50	61	0	0	7	0	7	21		
	29（日）	56	63	2	0	3	6	11	89		
	30（月）	52	63	1	0	3	2	6	39		
	31（火）	57	62	4	0	8	9	21	154		
WECPNL	平均値	56									

[平成 24年　8月分]

航空機騒音測定結果

測定地点		WECPNL	パワー平均値 (dB)	測定機数 00:00～07:00	07:00～19:00	19:00～22:00	22:00～24:00	合計	加重合計	離着陸機数	備考
No. O③ 岬町 多奈川小島											
日別値	1（水）	57	62	1	1	24	9	35	173	367 日平均	
	2（木）	52	60	2	0	4	4	10	72		
	3（金）	58	63	4	0	5	12	21	175		
	4（土）	56	62	2	0	16	7	25	138		
	5（日）	52	61	4	0	3	1	8	59		
	6（月）	50	63	2	0	0	1	3	30		
	7（火）	56	63	2	1	11	5	19	104		
	8（水）	54	64	2	0	8	1	11	54		
	9（木）	53	62	0	0	2	6	8	66		
	10（金）	56	63	9	0	3	1	13	109		
	11（土）	55	62	1	0	4	10	15	122		
	12（日）	< 50	60	1	0	3	0	4	19		
	13（月）	< 50	62	0	0	2	1	3	16		
	14（火）	56	63	0	3	4	9	16	105		
	15（水）	51	61	3	0	4	2	9	62		
	16（木）	< 50	63	0	1	6	0	7	19		
	17（金）	54	65	3	1	3	0	7	40		
	18（土）	58	62	3	6	13	11	33	185		
	19（日）	59	64	6	3	11	10	30	196		
	20（月）	60	64	4	4	5	14	27	199		
	21（火）	56	64	5	4	4	1	14	76		
	22（水）	56	63	5	8	5	3	21	103		
	23（木）	60	63	5	5	15	14	39	240		
	24（金）	58	62	8	6	5	10	29	201		
	25（土）	57	63	2	11	8	9	30	145		
	26（日）	57	64	5	10	6	3	24	108		
	27（月）	58	63	3	24	12	6	45	150		
	28（火）	57	64	8	15	2	0	25	101		
	29（水）	52	64	0	6	4	2	12	38		
	30（木）	54	63	5	14	0	0	19	64		
	31（金）	56	63	3	11	1	5	20	94		
WECPNL	平均値	56									

[平成 24年　9月分]

航空機騒音測定結果

測定地点		WECPNL	パワー平均値 (dB)	測定機数 00:00～07:00	07:00～19:00	19:00～22:00	22:00～24:00	合計	加重合計	離着陸機数	備考
No. ○③ 岬町 多奈川小島											
日別値	1（土）	52	62	3	8	1	1	13	51	366 日平均	
	2（日）	55	62	1	29	4	4	38	91		
	3（月）	55	62	6	35	0	0	41	95		
	4（火）	55	62	7	29	0	0	36	99		
	5（水）	56	63	5	40	0	1	46	100		
	6（木）	52	62	3	26	0	0	29	56		
	7（金）	55	61	9	33	0	0	42	123		
	8（土）	52	61	4	25	0	0	29	65		
	9（日）	55	63	4	42	0	0	46	82		
	10（月）	52	60	5	27	0	0	32	77		
	11（火）	57	63	8	45	0	0	53	125		
	12（水）	52	61	2	39	0	0	41	59		
	13（木）	54	62	4	43	0	0	47	83		
	14（金）	56	62	8	67	1	0	76	150		
	15（土）	53	61	1	46	2	1	50	72		
	16（日）	55	63	5	32	0	0	37	82		
	17（月）	54	63	5	15	1	0	21	68		
	18（火）	58	63	6	59	4	4	73	171		
	19（水）	＜50	60	0	25	1	0	26	28		
	20（木）	55	62	0	15	6	5	26	83		
	21（金）	57	62	8	40	3	2	53	149		
	22（土）	52	62	2	29	1	0	32	52		
	23（日）	56	63	4	54	1	1	60	107		
	24（月）	57	63	3	50	1	3	57	113		
	25（火）	56	63	6	38	1	0	45	101		
	26（水）	60	64	4	58	2	7	71	174		
	27（木）	56	64	4	39	0	1	44	89		
	28（金）	60	63	6	43	18	8	75	237		
	29（土）	58	63	3	22	11	9	45	175		
	30（日）	-	-	-	-	-	-	-	-		
WECPNL	平均値	56									

注）－は、機器不良により、測定されなかった航空機騒音があるため欠測としたことを示す。

[平成 24年 10月分]

航空機騒音測定結果

測定地点		WECPNL	パワー平均値 (dB)	測定機数						離着陸機数	備考
No.○③ 岬町 多奈川小島				00:00～07:00	07:00～19:00	19:00～22:00	22:00～24:00	合計	加重合計		
日別値	1（月）	-	-	-	-	-	-	-	-	347 日平均	
	2（火）	-	-	-	-	-	-	-	-		
	3（水）	-	-	-	-	-	-	-	-		
	4（木）	-	-	-	-	-	-	-	-		
	5（金）	-	-	-	-	-	-	-	-		
	6（土）	-	-	-	-	-	-	-	-		
	7（日）	-	-	-	-	-	-	-	-		
	8（月）	-	-	-	-	-	-	-	-		
	9（火）	-	-	-	-	-	-	-	-		
	10（水）	-	-	-	-	-	-	-	-		
	11（木）	-	-	-	-	-	-	-	-		
	12（金）	-	-	-	-	-	-	-	-		
	13（土）	-	-	-	-	-	-	-	-		
	14（日）	-	-	-	-	-	-	-	-		
	15（月）	-	-	-	-	-	-	-	-		
	16（火）	-	-	-	-	-	-	-	-		
	17（水）	-	-	-	-	-	-	-	-		
	18（木）	-	-	-	-	-	-	-	-		
	19（金）	-	-	-	-	-	-	-	-		
	20（土）	-	-	-	-	-	-	-	-		
	21（日）	-	-	-	-	-	-	-	-		
	22（月）	-	-	-	-	-	-	-	-		
	23（火）	-	-	-	-	-	-	-	-		
	24（水）	-	-	-	-	-	-	-	-		
	25（木）	-	-	-	-	-	-	-	-		
	26（金）	-	-	-	-	-	-	-	-		
	27（土）	-	-	-	-	-	-	-	-		
	28（日）	-	-	-	-	-	-	-	-		
	29（月）	-	-	-	-	-	-	-	-		
	30（火）	-	-	-	-	-	-	-	-		
	31（水）	-	-	-	-	-	-	-	-		
WECPNL	平均値										

注） －は、機器不良により、測定されなかった航空機騒音があるため欠測としたことを示す。

[平成 24年 11月分]

航空機騒音測定結果

測定地点		WECPNL	パワー平均値 (dB)	測定機数 00:00～07:00	07:00～19:00	19:00～22:00	22:00～24:00	合計	加重合計	離着陸機数	備考
No.○③ 岬町 多奈川小島											
日別値	1（木）	-	-	-	-	-	-	-	-	343 日平均	
	2（金）	-	-	-	-	-	-	-	-		
	3（土）	-	-	-	-	-	-	-	-		
	4（日）	-	-	-	-	-	-	-	-		
	5（月）	-	-	-	-	-	-	-	-		
	6（火）	-	-	-	-	-	-	-	-		
	7（水）	-	-	-	-	-	-	-	-		
	8（木）	-	-	-	-	-	-	-	-		
	9（金）	-	-	-	-	-	-	-	-		
	10（土）	-	-	-	-	-	-	-	-		
	11（日）	61	65	7	21	16	5	49	189		
	12（月）	52	60	0	14	13	2	29	73		
	13（火）	55	61	2	47	11	4	64	140		
	14（水）	55	69	1	4	2	0	7	20		
	15（木）	62	67	1	29	16	8	54	167		
	16（金）	57	62	7	52	4	2	65	154		
	17（土）	58	66	4	12	3	1	20	71		
	18（日）	61	66	0	31	22	8	61	177		
	19（月）	58	63	6	36	13	2	57	155		
	20（火）	59	65	2	7	17	5	31	128		
	21（水）	60	64	1	35	26	7	69	193		
	22（木）	61	63	6	55	25	10	96	290		
	23（金）	62	65	11	35	20	2	68	225		
	24（土）	60	68	0	24	8	3	35	78		
	25（日）	59	62	5	43	27	6	81	234		
	26（月）	58	68	5	7	1	0	13	60		
	27（火）	61	65	1	29	23	7	60	178		
	28（水）	61	64	3	57	25	8	93	242		
	29（木）	62	64	8	38	21	11	78	291		
	30（金）	62	65	9	41	16	5	71	229		
WECPNL	平均値	60									

注） ーは、機器不良により、測定されなかった航空機騒音があるため欠測としたことを示す。

[平成 24年 12月分]

航空機騒音測定結果

測定地点		WECPNL	パワー平均値 (dB)	測定機数 00:00～07:00	07:00～19:00	19:00～22:00	22:00～24:00	合計	加重合計	離着陸機数	備考
No. ○③ 岬町 多奈川小島											
日別値	1（土）	58	68	1	19	3	1	24	48	353 日平均	
	2（日）	61	65	7	52	20	2	81	202		
	3（月）	60	63	7	49	26	7	89	267		
	4（火）	57	65	6	3	2	0	11	69		
	5（水）	54	61	1	31	9	3	44	98		
	6（木）	52	66	0	6	2	1	9	22		
	7（金）	57	63	8	17	9	1	35	134		
	8（土）	54	66	0	1	3	2	6	30		
	9（日）	53	65	1	3	3	1	8	32		
	10（月）	50	69	0	3	1	0	4	6		
	11（火）	56	65	0	4	7	3	14	55		
	12（水）	61	66	2	43	20	6	71	183		
	13（木）	61	63	6	47	24	9	86	269		
	14（金）	62	64	10	34	28	7	79	288		
	15（土）	59	64	1	12	22	9	44	178		
	16（日）	60	66	2	19	16	3	40	117		
	17（月）	59	62	10	40	12	7	69	246		
	18（火）	63	68	11	18	8	1	38	162		
	19（水）	62	67	0	27	22	7	56	163		
	20（木）	60	64	8	28	10	6	52	198		
	21（金）	62	65	11	44	31	1	87	257		
	22（土）	57	67	1	17	7	0	25	48		
	23（日）	57	64	8	18	2	0	28	104		
	24（月）	＜50	65	0	1	0	0	1	1		
	25（火）	＜50	60	0	23	2	1	26	39		
	26（水）	54	66	0	17	4	0	21	29		
	27（木）	61	64	0	61	33	10	104	260		
	28（金）	63	66	13	60	20	1	94	260		
	29（土）	61	64	1	59	26	8	94	227		
	30（日）	61	66	11	14	5	2	32	159		
	31（月）	53	65	0	3	5	2	10	38		
WECPNL 平均値		59									

[平成 25年　1月分]

航空機騒音測定結果

測定地点		WECPNL	パワー平均値 (dB)	測定機数 00:00～07:00	07:00～19:00	19:00～22:00	22:00～24:00	合計	加重合計	離着陸機数	備考
No. O③ 岬町 多奈川小島											
日別値	1（火）	55	61	2	52	8	2	64	116	357 日平均	
	2（水）	< 50	61	1	16	1	0	18	29		
	3（木）	52	68	0	3	3	0	6	12		
	4（金）	63	66	8	42	16	6	72	230		
	5（土）	59	62	6	66	20	7	99	256		
	6（日）	62	66	9	34	25	5	73	249		
	7（月）	61	63	8	72	21	10	111	315		
	8（火）	62	64	11	64	25	6	106	309		
	9（水）	58	63	8	18	8	3	37	152		
	10（木）	61	67	0	5	9	8	22	112		
	11（金）	63	64	13	45	28	9	95	349		
	12（土）	58	62	8	29	15	8	60	234		
	13（日）	60	64	10	35	21	1	67	208		
	14（月）	58	68	0	15	11	0	26	48		
	15（火）	63	67	4	28	17	7	56	189		
	16（水）	59	63	4	76	13	3	96	185		
	17（木）	60	69	1	13	6	3	23	71		
	18（金）	63	67	6	31	8	5	50	165		
	19（土）	52	63	0	24	7	0	31	45		
	20（日）	61	67	6	36	4	4	50	148		
	21（月）	62	64	11	75	25	9	120	350		
	22（火）	63	66	12	30	13	7	62	259		
	23（水）	59	64	0	38	24	5	67	160		
	24（木）	56	60	8	36	9	3	56	173		
	25（金）	53	66	2	1	1	0	4	24		
	26（土）	57	68	0	2	1	3	6	35		
	27（日）	53	62	2	25	3	1	31	64		
	28（月）	60	65	0	4	18	11	33	168		
	29（火）	61	63	12	30	22	11	75	326		
	30（水）	59	64	5	15	12	6	38	161		
	31（木）	59	62	4	43	32	9	88	269		
WECPNL	平均値	60									

[平成 25年　2月分]

航空機騒音測定結果

測定地点		WECPNL	パワー平均値 (dB)	測定機数 00:00～07:00	07:00～19:00	19:00～22:00	22:00～24:00	合計	加重合計	離着陸機数	備考
No. ○③ 岬町 多奈川小島											
日別値	1（金）	60	64	14	60	1	0	75	203	355 日平均	
	2（土）	60	63	5	32	18	8	63	216		
	3（日）	62	64	9	46	27	10	92	317		
	4（月）	63	65	10	20	20	10	60	280		
	5（火）	61	67	6	13	11	5	35	156		
	6（水）	59	63	2	29	23	8	62	198		
	7（木）	55	63	4	30	2	1	37	86		
	8（金）	60	66	0	23	16	6	45	131		
	9（土）	60	64	4	54	26	6	90	232		
	10（日）	55	61	1	33	14	5	53	135		
	11（月）	61	67	1	17	9	6	33	114		
	12（火）	61	64	9	61	21	2	93	234		
	13（水）	61	66	1	37	20	4	62	147		
	14（木）	59	62	6	58	33	8	105	297		
	15（金）	62	65	12	35	28	5	80	289		
	16（土）	59	67	1	32	7	2	42	83		
	17（日）	60	62	7	58	27	11	103	319		
	18（月）	63	66	6	25	23	6	60	214		
	19（火）	58	67	0	32	1	3	36	65		
	20（水）	56	63	1	29	12	3	45	105		
	21（木）	59	63	0	12	29	9	50	189		
	22（金）	56	60	5	56	12	5	78	192		
	23（土）	59	62	3	52	29	8	92	249		
	24（日）	59	67	0	15	9	3	27	72		
	25（月）	62	64	11	56	21	13	101	359		
	26（火）	63	65	12	65	33	7	117	354		
	27（水）	61	64	2	57	30	10	99	267		
	28（木）	59	61	9	54	32	11	106	350		
WECPNL	平均値	60									

[平成 25年　3月分]

航空機騒音測定結果

測定地点		WECPNL	パワー平均値 (dB)	測定機数 00:00～07:00	07:00～19:00	19:00～22:00	22:00～24:00	合計	加重合計	離着陸機数	備考
No.○③ 岬町 多奈川小島											
日別値	1（金）	61	64	14	5	8	6	33	229	364 日平均	
	2（土）	62	69	2	24	8	3	37	98		
	3（日）	61	64	11	57	17	6	91	278		
	4（月）	62	64	9	69	20	9	107	309		
	5（火）	60	63	8	40	26	7	81	268		
	6（水）	61	63	7	69	25	10	111	314		
	7（木）	55	62	3	37	5	1	46	92		
	8（金）	56	63	1	45	7	4	57	116		
	9（土）	58	64	6	37	2	1	46	113		
	10（日）	58	66	4	18	4	1	27	80		
	11（月）	60	64	6	39	19	5	69	206		
	12（火）	58	63	11	52	1	0	64	165		
	13（水）	55	68	0	0	4	1	5	22		
	14（木）	63	68	0	8	15	11	34	163		
	15（金）	61	63	12	62	25	6	105	317		
	16（土）	61	63	9	57	23	8	97	296		
	17（日）	59	63	11	33	12	1	57	189		
	18（月）	< 50	61	0	1	5	0	6	16		
	19（火）	57	61	2	40	21	8	71	203		
	20（水）	58	65	5	38	5	0	48	103		
	21（木）	61	64	0	51	35	11	97	266		
	22（金）	61	63	12	64	27	5	108	315		
	23（土）	60	66	4	47	8	3	62	141		
	24（日）	61	63	11	53	26	9	99	331		
	25（月）	62	66	9	32	9	6	56	209		
	26（火）	62	64	8	52	27	6	93	273		
	27（水）	60	63	3	75	28	9	115	279		
	28（木）	61	63	6	65	26	12	109	323		
	29（金）	60	63	10	67	24	1	102	249		
	30（土）	60	63	2	46	28	9	85	240		
	31（日）	61	65	9	66	16	3	94	234		
WECPNL	平均値	60									

[平成 24年　6月分]

航空機騒音測定結果

測定地点		WECPNL	パワー平均値 (dB)	測定機数						離着陸機数	備考
No. ○④ 堺市 南区庭代台				00:00～07:00	07:00～19:00	19:00～22:00	22:00～24:00	合計	加重合計		
日別値	13（水）	< 50	54	0	3	0	0	3	3	343 日平均	日別値が空白のものは、暗騒音より10dB以上のピークレベルが検出できなかったことを示す。
	14（木）	< 50	53	0	1	1	0	2	4		
	15（金）										
	16（土）	< 50	53	0	0	1	0	1	3		
	17（日）	< 50	53	0	3	0	0	3	3		
	18（月）	< 50	54	0	4	0	0	4	4		
	19（火）	< 50	58	0	3	0	0	3	3		
WECPNL	平均値	< 50									

[平成 24年 12月分]

測定地点		WECPNL	パワー平均値 (dB)	測定機数						離着陸機数	備考
No. ○④ 堺市 南区庭代台				00:00～07:00	07:00～19:00	19:00～22:00	22:00～24:00	合計	加重合計		
日別値	12（水）	< 50	55	0	1	2	0	3	7	353 日平均	日別値が空白のものは、暗騒音より10dB以上のピークレベルが検出できなかったことを示す。
	13（木）	< 50	54	0	1	0	0	1	1		
	14（金）	< 50	55	0	1	2	0	3	7		
	15（土）	< 50	54	0	2	2	0	4	8		
	16（日）										
	17（月）										
	18（火）	< 50	56	0	1	3	0	4	10		
WECPNL	平均値	< 50									

[平成 24年　6月分]

航空機騒音測定結果

測定地点		WECPNL	パワー平均値 (dB)	測定機数						離着陸機数	備考
No.○⑤ 高石市 高砂2丁目				00:00～07:00	07:00～19:00	19:00～22:00	22:00～24:00	合計	加重合計		
日別値	5（火）	＜50	65	0	1	0	0	1	1	343 日平均	日別値が空白のものは、暗騒音より10dB以上のピークレベルが検出できなかったことを示す。
	6（水）	＜50	58	0	1	0	0	1	1		
	7（木）	50	66	0	3	0	1	4	13		
	8（金）	＜50	59	0	4	0	0	4	4		
	9（土）	＜50	58	0	2	0	0	2	2		
	10（日）										
	11（月）										
WECPNL	平均値	＜50									

[平成 24年 12月分]

測定地点		WECPNL	パワー平均値 (dB)	測定機数						離着陸機数	備考
No.○⑤ 高石市 高砂2丁目				00:00～07:00	07:00～19:00	19:00～22:00	22:00～24:00	合計	加重合計		
日別値	20（木）	＜50	60	0	1	0	0	1	1	353 日平均	日別値が空白のものは、暗騒音より10dB以上のピークレベルが検出できなかったことを示す。
	21（金）										
	22（土）										
	23（日）	＜50	63	0	3	0	0	3	3		
	24（月）	＜50	61	0	2	0	0	2	2		
	25（火）	＜50	64	1	0	0	0	1	10		
	26（水）										
WECPNL	平均値	＜50									

[平成 24年　6月分]

航空機騒音測定結果

測定地点		WECPNL	パワー平均値 (dB)	測定機数						離着陸機数	備考
No.○⑥ 忠岡町 新浜3丁目				00:00～07:00	07:00～19:00	19:00～22:00	22:00～24:00	合計	加重合計		
日別値	9（土）	< 50	65	0	1	0	0	1	1	343 日平均	日別値が空白のものは、暗騒音より10dB以上のピークレベルが検出できなかったことを示す。
	10（日）										
	11（月）										
	12（火）										
	13（水）										
	14（木）										
	15（金）	< 50	67	0	1	0	0	1	1		
WECPNL	平均値	< 50									

[平成 24年 12月分]

測定地点		WECPNL	パワー平均値 (dB)	測定機数						離着陸機数	備考
No.○⑥ 忠岡町 新浜3丁目				00:00～07:00	07:00～19:00	19:00～22:00	22:00～24:00	合計	加重合計		
日別値	20（木）									353 日平均	日別値が空白のものは、暗騒音より10dB以上のピークレベルが検出できなかったことを示す。
	21（金）										
	22（土）	< 50	64	0	1	0	0	1	1		
	23（日）	< 50	64	0	5	0	0	5	5		
	24（月）	54	67	2	1	1	0	4	24		
	25（火）	54	66	3	6	0	0	9	36		
	26（水）										
WECPNL	平均値	< 50									

[平成 24年　6月分]

航空機騒音測定結果

測定地点		WECPNL	パワー平均値 (dB)	測定機数						離着陸機数	備考
No. ○⑦ 岸和田市 臨海				00:00～07:00	07:00～19:00	19:00～22:00	22:00～24:00	合計	加重合計		
日別値	5（火）	< 50	63	1	1	1	0	3	14	343 日平均	
	6（水）	< 50	60	0	0	0	2	2	20		
	7（木）	< 50	61	0	1	0	1	2	11		
	8（金）	< 50	60	4	0	0	0	4	40		
	9（土）	< 50	60	0	2	0	1	3	12		
	10（日）	< 50	60	0	4	1	1	6	17		
	11（月）	< 50	59	0	0	0	1	1	10		
WECPNL	平均値	< 50									

[平成 24年 12月分]

測定地点		WECPNL	パワー平均値 (dB)	測定機数						離着陸機数	備考
No. ○⑦ 岸和田市 臨海				00:00～07:00	07:00～19:00	19:00～22:00	22:00～24:00	合計	加重合計		
日別値	20（木）	< 50	62	0	0	2	0	2	6	353 日平均	日別値が空白のものは、暗騒音より10dB以上のピークレベルが検出できなかったことを示す。
	21（金）										
	22（土）	< 50	63	0	3	1	1	5	16		
	23（日）	< 50	61	2	0	0	0	2	20		
	24（月）										
	25（火）	50	65	1	1	1	0	3	14		
	26（水）	50	63	0	0	1	2	3	23		
WECPNL	平均値	< 50									

[平成 24年　4月分]

航空機騒音測定結果

測定地点		WECPNL	パワー平均値 (dB)	測定機数 00:00～07:00	07:00～19:00	19:00～22:00	22:00～24:00	合計	加重合計	離着陸機数	備考
No.○⑧ 貝塚市 二色3丁目											
	1（日）	55	62	1	2	15	5	23	107	340	
	2（月）	< 50	59	2	9	0	0	11	29	日平均	
	3（火）	< 50	56	1	0	0	0	1	10		
	4（水）	< 50	61	0	0	1	2	3	23		
	5（木）	< 50	60	0	0	0	4	4	40		
	6（金）	51	60	6	5	0	0	11	65		
	7（土）	55	59	1	56	19	7	83	193		
	8（日）	53	59	5	23	0	6	34	133		
	9（月）	51	58	2	5	7	5	19	96		
日	10（火）	53	60	7	4	3	0	14	83		
	11（水）	< 50	58	0	0	8	4	12	64		
	12（木）	51	59	2	16	0	3	21	66		
	13（金）	55	60	3	14	5	10	32	159		
	14（土）	53	59	0	25	11	6	42	118		
	15（日）	53	59	6	28	4	3	41	130		
別											
	16（月）	52	58	1	4	5	10	20	129		
	17（火）	54	59	7	18	7	8	40	189		
	18（水）	53	59	1	17	3	7	28	106		
	19（木）	50	58	0	5	1	8	14	88		
	20（金）	55	59	9	14	6	7	36	192		
値	21（土）	< 50	60	0	6	3	2	11	35		
	22（日）	52	59	7	7	6	1	21	105		
	23（月）	53	59	2	1	4	8	15	113		
	24（火）	52	58	8	5	0	3	16	115		
	25（水）	< 50	58	0	3	0	0	3	3		
	26（木）	51	59	0	11	3	7	21	90		
	27（金）	56	61	8	12	5	4	29	147		
	28（土）	< 50	59	0	3	1	1	5	16		
	29（日）	52	59	3	8	2	6	19	104		
	30（月）	51	59	3	6	5	2	16	71		
WECPNL	平均値	52									

[平成 24年　5月分]

航空機騒音測定結果

測定地点		WECPNL	パワー平均値 (dB)	測定機数 00:00～07:00	07:00～19:00	19:00～22:00	22:00～24:00	合計	加重合計	離着陸機数	備考
No.○⑧ 貝塚市 二色3丁目											
日別値	1（火）	52	58	3	4	7	7	21	125	338 日平均	
	2（水）	52	59	0	0	3	8	11	89		
	3（木）	< 50	60	0	3	2	1	6	19		
	4（金）	< 50	63	0	1	0	0	1	1		
	5（土）	52	60	0	3	1	8	12	86		
	6（日）	53	58	5	9	9	6	29	146		
	7（月）	52	58	3	8	5	7	23	123		
	8（火）	54	59	3	9	7	7	26	130		
	9（水）	53	59	1	19	3	8	31	118		
	10（木）	56	61	0	23	11	11	45	166		
	11（金）	56	60	7	19	12	11	49	235		
	12（土）	54	59	1	29	13	9	52	168		
	13（日）	52	59	6	36	2	0	44	102		
	14（月）	< 50	59	1	4	0	2	7	34		
	15（火）	51	58	4	13	4	3	24	95		
	16（水）	< 50	59	0	7	0	4	11	47		
	17（木）	< 50	60	1	6	0	1	8	26		
	18（金）	53	59	0	10	7	9	26	121		
	19（土）	< 50	59	0	6	2	3	11	42		
	20（日）	51	58	4	7	6	4	21	105		
	21（月）	< 50	58	1	1	3	5	10	70		
	22（火）	55	59	8	7	7	7	29	178		
	23（水）	50	58	0	3	2	7	12	79		
	24（木）	51	59	0	5	1	8	14	88		
	25（金）	54	58	7	9	11	12	39	232		
	26（土）	< 50	58	0	22	0	1	23	32		
	27（日）	< 50	58	2	3	2	3	10	59		
	28（月）	< 50	55	1	0	0	1	2	20		
	29（火）	53	59	2	3	11	8	24	136		
	30（水）	52	58	0	31	8	7	46	125		
	31（木）	53	59	0	9	1	12	22	132		
WECPNL	平均値	52									

[平成 24年　6月分]

航空機騒音測定結果

測定地点		WECPNL	パワー平均値 (dB)	測定機数 00:00～07:00	07:00～19:00	19:00～22:00	22:00～24:00	合計	加重合計	離着陸機数	備考
No. ○⑧ 貝塚市 二色3丁目											
日別値	1（金）	53	58	7	3	2	9	21	169	343 日平均	
	2（土）	< 50	58	0	8	6	5	19	76		
	3（日）	53	58	5	38	7	4	54	149		
	4（月）	51	58	0	6	0	9	15	96		
	5（火）	53	58	5	12	9	7	33	159		
	6（水）	51	57	0	4	7	8	19	105		
	7（木）	< 50	57	1	0	0	3	4	40		
	8（金）	53	58	7	6	6	6	25	154		
	9（土）	50	58	2	3	7	5	17	94		
	10（日）	53	58	6	26	11	5	48	169		
	11（月）	52	57	3	10	10	7	30	140		
	12（火）	54	58	6	4	9	9	28	181		
	13（水）	53	59	0	5	5	9	19	110		
	14（木）	< 50	58	1	6	0	4	11	56		
	15（金）	54	58	10	3	4	7	24	185		
	16（土）										
	17（日）	51	58	3	1	1	6	11	94		
	18（月）	52	58	3	5	4	6	18	107		
	19（火）	< 50	60	2	5	0	0	7	25		
	20（水）	53	58	7	3	2	9	21	169		
	21（木）	55	63	0	6	3	6	15	75		
	22（金）	54	60	4	13	8	6	31	137		
	23（土）	52	59	3	20	2	4	29	96		
	24（日）	50	58	3	3	4	4	14	85		
	25（月）	50	56	1	3	5	8	17	108		
	26（火）	54	59	9	15	0	5	29	155		日別値が空白のものは、暗騒音より10dB以上のピークレベルが検出できなかったことを示す。
	27（水）	< 50	57	0	4	3	8	15	93		
	28（木）	53	60	0	7	10	7	24	107		
	29（金）	54	59	10	0	0	7	17	170		
	30（土）	51	58	0	17	10	4	31	87		
WECPNL	平均値	52									

[平成 24年　7月分]

航空機騒音測定結果

測定地点		WECPNL	パワー平均値 (dB)	測定機数 00:00～07:00	07:00～19:00	19:00～22:00	22:00～24:00	合計	加重合計	離着陸機数	備考
No.○⑧ 貝塚市 二色3丁目											
日別値	1（日）	55	59	5	16	5	8	34	161	359 日平均	
	2（月）	＜50	56	3	2	0	1	6	42		
	3（火）	54	59	7	2	2	8	19	158		
	4（水）	50	58	2	9	2	5	18	85		
	5（木）	54	59	3	3	13	8	27	152		
	6（金）	51	61	4	4	1	0	9	47		
	7（土）	51	59	0	7	5	5	17	72		
	8（日）	52	57	7	10	3	5	25	139		
	9（月）	＜50	57	2	7	0	6	15	87		
	10（火）	50	58	5	3	0	2	10	73		
	11（水）	＜50	59	0	6	0	5	11	56		
	12（木）										
	13（金）	51	59	7	5	0	1	13	85		
	14（土）	＜50	58	1	8	0	0	9	18		
	15（日）										
	16（月）	＜50	60	0	1	1	0	2	4		
	17（火）	＜50	59	1	3	0	4	8	53		
	18（水）	＜50	58	0	0	1	0	1	3		
	19（木）	＜50	54	0	0	0	4	4	40		
	20（金）	53	58	7	1	8	7	23	165		
	21（土）	51	57	0	7	16	5	28	105		
	22（日）	＜50	56	6	0	0	3	9	90		
	23（月）	＜50	57	3	0	0	0	3	30		
	24（火）	＜50	56	5	0	0	0	5	50		
	25（水）	＜50	58	0	1	1	2	4	24		
	26（木）	＜50	56	1	0	0	0	1	10		日別値が空白のものは、暗騒音より10dB以上のピークレベルが検出できなかったことを示す。
	27（金）										
	28（土）	＜50	58	0	0	1	2	3	23		
	29（日）	＜50	56	3	0	0	3	6	60		
	30（月）	＜50	56	1	0	0	4	5	50		
	31（火）	51	59	3	1	4	4	12	83		
WECPNL	平均値	＜50									

[平成 24年　8月分]

航空機騒音測定結果

測定地点		WECPNL	パワー平均値 (dB)	測定機数 00:00～07:00	07:00～19:00	19:00～22:00	22:00～24:00	合計	加重合計	離着陸機数	備考
No. ○⑧ 貝塚市 二色3丁目											
日別値	1（水）	52	58	0	3	11	11	25	146	367 日平均	
	2（木）	< 50	58	0	1	0	2	3	21		
	3（金）	58	62	10	0	1	10	21	203		
	4（土）	53	62	0	8	10	3	21	68		
	5（日）	52	60	6	3	0	2	11	83		
	6（月）	< 50	55	1	0	0	3	4	40		
	7（火）	53	58	4	0	11	9	24	163		
	8（水）	53	59	0	0	6	12	18	138		
	9（木）	50	59	0	2	1	6	9	65		
	10（金）	50	59	7	3	0	0	10	73		
	11（土）	< 50	58	0	1	1	4	6	44		
	12（日）	< 50	56	5	0	1	1	7	63		
	13（月）	< 50	62	0	0	0	2	2	20		
	14（火）	50	59	0	2	1	7	10	75		
	15（水）										
	16（木）	< 50	56	0	0	4	2	6	32		
	17（金）	< 50	55	2	0	1	3	6	53		
	18（土）	< 50	59	0	1	5	4	10	56		
	19（日）	51	57	9	0	1	4	14	133		
	20（月）	< 50	58	1	1	1	5	8	64		
	21（火）	< 50	56	5	4	1	2	12	77		
	22（水）	50	60	0	4	1	5	10	57		
	23（木）	52	58	0	5	3	11	19	124		
	24（金）	52	58	5	5	0	9	19	145		
	25（土）	50	58	0	8	8	5	21	82		
	26（日）	51	57	5	14	2	4	25	110		日別値が空白のものは、暗騒音より10dB以上のピークレベルが検出できなかったことを示す。
	27（月）	< 50	57	1	8	0	4	13	58		
	28（火）	< 50	57	7	5	1	0	13	78		
	29（水）	51	59	0	0	0	8	8	80		
	30（木）	< 50	59	0	3	0	0	3	3		
	31（金）	52	58	0	0	0	13	13	130		
WECPNL	平均値	51									

[平成 24年　9月分]

航空機騒音測定結果

測定地点		WECPNL	パワー平均値 (dB)	測定機数 00:00～07:00	07:00～19:00	19:00～22:00	22:00～24:00	合計	加重合計	離着陸機数	備考
No. O⑧ 貝塚市 二色3丁目											
日別値	1（土）	< 50	58	0	1	1	0	2	4	366 日平均	
	2（日）	< 50	58	1	2	3	3	9	51		
	3（月）	< 50	58	2	13	0	2	17	53		
	4（火）	50	61	2	8	0	2	12	48		
	5（水）	< 50	61	0	3	0	2	5	23		
	6（木）	< 50	58	0	19	1	2	22	42		
	7（金）	< 50	58	1	7	1	4	13	60		
	8（土）	< 50	58	0	15	0	0	15	15		
	9（日）	< 50	59	1	8	0	0	9	18		
	10（月）	< 50	58	0	3	0	6	9	63		
	11（火）	51	59	1	25	2	5	33	91		
	12（水）	< 50	59	0	14	0	1	15	24		
	13（木）	< 50	59	0	2	1	0	3	5		
	14（金）	50	58	3	7	0	3	13	67		
	15（土）	< 50	61	0	6	0	1	7	16		
	16（日）	< 50	60	1	4	1	0	6	17		
	17（月）										
	18（火）	50	60	0	3	3	4	10	52		
	19（水）	< 50	58	1	0	0	0	1	10		
	20（木）	52	60	0	1	1	7	9	74		
	21（金）	54	60	6	1	3	6	16	130		
	22（土）	< 50	58	0	9	1	0	10	12		
	23（日）	52	60	0	9	10	5	24	89		
	24（月）	53	59	0	23	5	8	36	118		
	25（火）	54	59	5	9	5	7	26	144		
	26（水）	53	60	0	14	3	7	24	93		日別値が空白のものは、暗騒音より10dB以上のピークレベルが検出できなかったことを示す。
	27（木）	52	60	0	6	6	7	19	94		
	28（金）	51	60	3	8	1	2	14	61		
	29（土）	< 50	59	0	2	6	4	12	60		
	30（日）	50	59	6	4	0	0	10	64		
WECPNL	平均値	50									

[平成 24年 10月分]

航空機騒音測定結果

測定地点		WECPNL	パワー平均値 (dB)	測定機数 00:00～07:00	07:00～19:00	19:00～22:00	22:00～24:00	合計	加重合計	離着陸機数	備考
No.○⑧ 貝塚市 二色3丁目											
日別値	1（月）	54	60	0	12	6	9	27	120	347 日平均	
	2（火）	55	59	2	21	9	10	42	168		
	3（水）	52	60	0	16	7	5	28	87		
	4（木）	53	59	0	11	5	8	24	106		
	5（金）	53	59	5	17	5	5	32	132		
	6（土）	50	59	0	22	3	3	28	61		
	7（日）	53	59	1	26	8	5	40	110		
	8（月）	51	59	0	19	7	3	29	70		
	9（火）	51	59	2	11	4	3	20	73		
	10（水）	< 50	60	1	3	0	0	4	13		
	11（木）	51	60	0	11	1	5	17	64		
	12（金）	56	61	7	10	5	7	29	165		
	13（土）	50	60	0	14	4	2	20	46		
	14（日）	52	59	5	14	9	1	29	101		
	15（月）	52	60	0	14	6	5	25	82		
	16（火）	53	59	0	10	5	13	28	155		
	17（水）	< 50	56	0	1	1	8	10	84		
	18（木）	54	61	3	2	5	5	15	97		
	19（金）	< 50	61	2	6	1	0	9	29		
	20（土）	< 50	58	0	20	0	0	20	20		
	21（日）	< 50	58	1	18	0	1	20	38		
	22（月）	< 50	59	0	3	0	0	3	3		
	23（火）	51	59	0	0	5	5	10	65		
	24（水）	60	71	0	21	0	2	23	41		
	25（木）	< 50	59	0	18	0	0	18	18		
	26（金）	< 50	59	0	13	2	4	19	59		
	27（土）	< 50	59	0	13	1	3	17	46		
	28（日）	53	59	3	10	14	6	33	142		
	29（月）	52	60	3	10	9	2	24	87		
	30（火）	53	60	1	16	8	5	30	100		
	31（水）	< 50	60	0	21	0	1	22	31		
WECPNL	平均値	52									

[平成 24年 11月分]

航空機騒音測定結果

測定地点		WECPNL	パワー平均値 (dB)	測定機数 00:00～07:00	07:00～19:00	19:00～22:00	22:00～24:00	合計	加重合計	離着陸機数	備考
No.○⑧ 貝塚市 二色3丁目											
日別値	1（木）									343 日平均	
	2（金）	57	60	7	28	11	13	59	261		
	3（土）	53	59	0	30	8	6	44	114		
	4（日）	52	59	2	24	0	5	31	94		
	5（月）	＜50	59	1	3	0	1	5	23		
	6（火）	＜50	57	2	0	0	0	2	20		
	7（水）										
	8（木）	＜50	59	0	0	0	5	5	50		
	9（金）	56	60	3	16	10	11	40	186		
	10（土）	52	60	0	25	2	6	33	91		
	11（日）	50	59	3	2	6	2	13	70		
	12（月）	＜50	59	2	0	0	0	2	20		
	13（火）										
	14（水）	＜50	60	1	0	0	0	1	10		
	15（木）	54	59	0	13	20	9	42	163		
	16（金）	52	61	3	14	0	2	19	64		
	17（土）										
	18（日）	53	59	0	31	11	6	48	124		
	19（月）	＜50	59	1	5	0	0	6	15		
	20（火）	54	59	0	7	19	9	35	154		
	21（水）	53	60	0	25	6	6	37	103		
	22（木）	52	59	1	11	3	7	22	100		
	23（金）	55	60	6	12	4	8	30	164		
	24（土）	54	61	0	18	4	7	29	100		
	25（日）	52	58	4	20	0	5	29	110		
	26（月）	＜50	55	1	0	0	0	1	10		日別値が空白のものは、暗騒音より10dB以上のピークレベルが検出できなかったことを示す。
	27（火）	52	60	0	10	7	6	23	91		
	28（水）	53	60	0	15	2	9	26	111		
	29（木）	50	61	1	6	3	2	12	45		
	30（金）	56	60	5	17	6	10	38	185		
WECPNL	平均値	52									

[平成 24年 12月分]

航空機騒音測定結果

測定地点		WECPNL	パワー平均値 (dB)	測定機数 00:00～07:00	07:00～19:00	19:00～22:00	22:00～24:00	合計	加重合計	離着陸機数	備考
No.○⑧ 貝塚市 二色3丁目											
日別値	1（土）	51	61	0	3	4	4	11	55	353 日平均	
	2（日）	55	59	4	22	13	8	47	181		
	3（月）	52	58	1	11	2	10	24	127		
	4（火）	＜50	56	2	0	0	0	2	20		
	5（水）	＜50	60	0	3	0	0	3	3		
	6（木）										
	7（金）	54	60	3	1	2	7	13	107		
	8（土）	＜50	59	0	0	0	1	1	10		
	9（日）										
	10（月）										
	11（火）	54	60	0	1	9	12	22	148		
	12（水）	54	60	0	40	11	7	58	143		
	13（木）	＜50	60	1	24	0	1	26	44		
	14（金）	50	60	4	4	1	0	9	47		
	15（土）	＜50	61	0	6	0	0	6	6		
	16（日）	52	60	1	22	9	2	34	79		
	17（月）	52	62	1	3	1	4	9	56		
	18（火）	56	60	6	6	8	10	30	190		
	19（水）	55	60	1	27	9	9	46	154		
	20（木）	55	60	0	4	18	9	31	148		
	21（金）	53	61	5	15	1	2	23	88		
	22（土）	54	60	0	22	18	8	48	156		
	23（日）	＜50	60	4	0	0	0	4	40		
	24（月）										
	25（火）										
	26（水）	56	60	1	31	12	9	53	167		日別値が空白のものは、暗騒音より10dB以上のピークレベルが検出できなかったことを示す。
	27（木）	53	60	0	30	3	6	39	99		
	28（金）	55	60	8	4	8	5	25	158		
	29（土）	51	59	0	18	6	4	28	76		
	30（日）	＜50	54	2	0	0	0	2	20		
	31（月）										
WECPNL 平均値		52									

[平成 25年　1月分]

航空機騒音測定結果

測定地点		WECPNL	パワー平均値 (dB)	測定機数 00:00～07:00	07:00～19:00	19:00～22:00	22:00～24:00	合計	加重合計	離着陸機数	備考
No. O⑧ 貝塚市 二色3丁目											
日別値	1（火）	< 50	60	1	9	1	2	13	42	357 日平均	
	2（水）										
	3（木）	< 50	59	0	2	0	1	3	12		
	4（金）	54	58	0	63	10	9	82	183		
	5（土）	54	59	0	47	9	8	64	154		
	6（日）	53	58	1	69	13	3	86	148		
	7（月）	< 50	59	0	14	1	2	17	37		
	8（火）	53	59	3	17	4	8	32	139		
	9（水）	51	60	0	1	3	6	10	70		
	10（木）	54	59	0	5	12	11	28	151		
	11（金）	55	59	10	42	5	4	61	197		
	12（土）	< 50	59	0	20	0	3	23	50		
	13（日）	54	59	3	25	14	8	50	177		
	14（月）	< 50	60	1	17	6	0	24	45		
	15（火）	56	59	2	35	18	15	70	259		
	16（水）	< 50	59	0	17	1	1	19	30		
	17（木）	57	61	0	26	13	12	51	185		
	18（金）	57	59	9	34	21	14	78	327		
	19（土）	< 50	60	0	0	14	0	14	42		
	20（日）	55	58	1	69	20	9	99	229		
	21（月）	53	59	3	22	1	7	33	125		
	22（火）	56	59	5	8	19	13	45	245		
	23（水）	55	59	0	40	16	11	67	198		
	24（木）	< 50	63	0	10	1	0	11	13		
	25（金）	< 50	63	0	0	1	0	1	3		
	26（土）	51	59	0	0	4	8	12	92		日別値が空白のものは、暗騒音より10dB以上のピークレベルが検出できなかったことを示す。
	27（日）	< 50	59	3	4	1	0	8	37		
	28（月）	56	59	1	3	15	16	35	218		
	29（火）	53	59	4	19	3	4	30	108		
	30（水）	54	60	0	12	11	9	32	135		
	31（木）	50	59	1	20	2	3	26	66		
WECPNL	平均値	53									

[平成 25年　2月分]

航空機騒音測定結果

測定地点		WECPNL	パワー平均値 (dB)	測定機数 00:00～07:00	07:00～19:00	19:00～22:00	22:00～24:00	合計	加重合計	離着陸機数	備考
No. ○⑧ 貝塚市 二色3丁目											
日別値	1（金）	< 50	60	2	6	0	0	8	26	355 日平均	
	2（土）	51	57	0	0	14	7	21	112		
	3（日）	55	59	6	51	9	7	73	208		
	4（月）	55	59	4	4	11	10	29	177		
	5（火）	-	-	-	-	-	-	-	-		
	6（水）	-	-	-	-	-	-	-	-		
	7（木）	< 50	60	0	0	0	1	1	10		
	8（金）	56	60	0	32	22	13	67	228		
	9（土）	52	59	0	59	8	3	70	113		
	10（日）	< 50	58	3	1	1	2	7	54		
	11（月）	54	60	0	2	13	8	23	121		
	12（火）	52	60	4	29	0	2	35	89		
	13（水）	54	60	0	26	12	7	45	132		
	14（木）	< 50	58	0	25	1	0	26	28		
	15（金）	57	60	4	11	22	12	49	237		
	16（土）	55	60	0	39	20	7	66	169		
	17（日）	55	58	2	60	18	9	89	224		
	18（月）	55	59	3	0	11	11	25	173		
	19（火）	57	60	4	16	18	12	50	230		
	20（水）	54	60	0	2	16	6	24	110		
	21（木）	55	59	0	5	22	13	40	201		
	22（金）	52	61	6	0	1	0	7	63		
	23（土）	53	59	1	33	17	3	54	124		
	24（日）	55	60	0	23	20	8	51	163		
	25（月）	57	60	4	41	12	14	71	257		
	26（火）	55	60	5	37	4	6	52	159		
	27（水）	53	59	0	23	4	7	34	105		
	28（木）	< 50	60	0	18	1	0	19	21		
WECPNL 平均値		54									

注）　－は欠測日を示す。

[平成 25年　3月分]

航空機騒音測定結果

測定地点		WECPNL	パワー平均値 (dB)	測定機数 00:00～07:00	07:00～19:00	19:00～22:00	22:00～24:00	合計	加重合計	離着陸機数	備考
No.○⑧ 貝塚市 二色3丁目											
日別値	1（金）	52	60	1	0	0	8	9	90	364 日平均	
	2（土）	56	60	1	59	25	8	93	224		
	3（日）	56	59	6	74	16	9	105	272		
	4（月）	52	59	3	48	4	2	57	110		
	5（火）	53	60	3	25	1	4	33	98		
	6（水）	50	59	1	15	0	4	20	65		
	7（木）	＜50	61	0	11	0	1	12	21		
	8（金）	＜50	59	2	0	0	0	2	20		
	9（土）	＜50	61	0	3	1	2	6	26		
	10（日）	55	59	3	7	18	10	38	191		
	11（月）	52	59	2	27	10	2	41	97		
	12（火）	50	60	2	27	1	0	30	50		
	13（水）	51	62	0	0	1	4	5	43		
	14（木）	57	61	0	17	15	12	44	182		
	15（金）	54	60	7	27	3	3	40	136		
	16（土）	52	59	0	4	12	5	21	90		
	17（日）	52	60	6	11	1	1	19	84		
	18（月）	50	59	0	0	0	7	7	70		
	19（火）	52	59	3	14	0	4	21	84		
	20（水）	＜50	59	0	5	0	1	6	15		
	21（木）	56	60	0	49	10	11	70	189		
	22（金）	58	60	9	20	15	14	58	295		
	23（土）	55	60	1	42	14	4	61	134		
	24（日）	55	59	10	9	9	8	36	216		
	25（月）	57	60	4	25	16	15	60	263		
	26（火）	57	59	6	39	13	13	71	268		
	27（水）	53	59	0	15	7	9	31	126		
	28（木）	＜50	59	0	9	1	3	13	42		
	29（金）	54	59	4	13	6	8	31	151		
	30（土）	53	60	0	35	10	5	50	115		
	31（日）	56	59	7	32	13	9	61	231		
WECPNL	平均値	54									

[平成 24年　6月分]

航空機騒音測定結果

測定地点		WECPNL	パワー平均値 (dB)	測定機数						離着陸機数	備考
No. ○⑨ 田尻町 りんくうポート南				00:00～07:00	07:00～19:00	19:00～22:00	22:00～24:00	合計	加重合計		
日別値	21（木）	< 50	56	4	1	0	0	5	41	343 日平均	
	22（金）	< 50	55	3	1	0	1	5	41		
	23（土）	51	57	5	9	10	3	27	119		
	24（日）	< 50	56	2	11	7	4	24	92		
	25（月）	50	57	2	2	4	6	14	94		
	26（火）	< 50	54	8	0	4	5	17	142		
	27（水）	50	55	6	1	7	7	21	152		
WECPNL	平均値	< 50									

[平成 24年 12月分]

測定地点		WECPNL	パワー平均値 (dB)	測定機数						離着陸機数	備考
No. ○⑨ 田尻町 りんくうポート南				00:00～07:00	07:00～19:00	19:00～22:00	22:00～24:00	合計	加重合計		
日別値	20（木）	50	59	2	3	2	3	10	59	353 日平均	
	21（金）	52	60	5	0	1	2	8	73		
	22（土）	< 50	60	1	3	0	3	7	43		
	23（日）	50	60	4	6	0	0	10	46		
	24（月）	< 50	58	0	0	1	2	3	23		
	25（火）	< 50	60	3	5	0	0	8	35		
	26（水）	< 50	57	0	0	0	4	4	40		
WECPNL	平均値	< 50									

[平成 24年　6月分]

航空機騒音測定結果

測定地点		WECPNL	パワー平均値(dB)	測定機数 00:00～07:00	07:00～19:00	19:00～22:00	22:00～24:00	合計	加重合計	離着陸機数	備考
No. O⑩ 泉南市 りんくう南浜											
日別値	21（木）									343 日平均	日別値が空白のものは、暗騒音より10dB以上のピークレベルが検出できなかったことを示す。
	22（金）	53	60	5	4	9	3	21	111		
	23（土）	< 50	59	1	7	2	0	10	23		
	24（日）	< 50	59	1	1	1	0	3	14		
	25（月）	< 50	59	1	1	2	0	4	17		
	26（火）	50	58	3	0	0	6	9	90		
	27（水）	< 50	58	0	0	0	2	2	20		
WECPNL	平均値	< 50									

[平成 24年 12月分]

測定地点		WECPNL	パワー平均値(dB)	測定機数 00:00～07:00	07:00～19:00	19:00～22:00	22:00～24:00	合計	加重合計	離着陸機数	備考
No. O⑩ 泉南市 りんくう南浜											
日別値	4（火）	< 50	58	2	0	0	0	2	20	353 日平均	日別値が空白のものは、暗騒音より10dB以上のピークレベルが検出できなかったことを示す。
	5（水）										
	6（木）	< 50	57	0	0	0	5	5	50		
	7（金）	< 50	58	2	3	1	1	7	36		
	8（土）	< 50	60	0	1	1	2	4	24		
	9（日）	< 50	59	3	0	0	0	3	30		
	10（月）	< 50	59	0	1	2	3	6	37		
WECPNL	平均値	< 50									

[平成 24年　7月分]

航空機騒音測定結果

測定地点		WECPNL	パワー平均値(dB)	測定機数						離着陸機数	備考
No.○⑪ 阪南市 箱作				00:00～07:00	07:00～19:00	19:00～22:00	22:00～24:00	合計	加重合計		
日別値	8（日）	50	59	5	16	0	0	21	66	359 日平均	日別値が空白のものは、暗騒音より10dB以上のピークレベルが検出できなかったことを示す。
	9（月）	＜50	59	0	3	1	0	4	6		
	10（火）	＜50	59	0	9	0	0	9	9		
	11（水）										
	12（木）	＜50	59	0	1	0	2	3	21		
	13（金）	＜50	62	1	7	0	0	8	17		
	14（土）	＜50	58	0	2	1	0	3	5		
WECPNL	平均値	＜50									

[平成 24年 12月分]

測定地点		WECPNL	パワー平均値(dB)	測定機数						離着陸機数	備考
No.○⑪ 阪南市 箱作				00:00～07:00	07:00～19:00	19:00～22:00	22:00～24:00	合計	加重合計		
日別値	4（火）									353 日平均	日別値が空白のものは、暗騒音より10dB以上のピークレベルが検出できなかったことを示す。
	5（水）	＜50	56	0	4	0	0	4	4		
	6（木）										
	7（金）	＜50	56	0	2	5	0	7	17		
	8（土）										
	9（日）										
	10（月）										
WECPNL	平均値	＜50									

[平成 24年　6月分]

航空機騒音測定結果

測定地点		WECPNL	パワー平均値 (dB)	測定機数						離着陸機数	備考
No.○⑫ 和泉市 和田町				00:00～07:00	07:00～19:00	19:00～22:00	22:00～24:00	合計	加重合計		
日別値	13（水）	＜50	55	0	2	0	0	2	2	343 日平均	日別値が空白のものは、暗騒音より10dB以上のピークレベルが検出できなかったことを示す。
	14（木）	＜50	55	0	0	1	0	1	3		
	15（金）										
	16（土）	＜50	59	0	1	0	0	1	1		
	17（日）										
	18（月）	＜50	53	0	4	0	0	4	4		
	19（火）	＜50	53	0	1	0	0	1	1		
WECPNL	平均値	＜50									

[平成 24年 12月分]

測定地点		WECPNL	パワー平均値 (dB)	測定機数						離着陸機数	備考
No.○⑫ 和泉市 和田町				00:00～07:00	07:00～19:00	19:00～22:00	22:00～24:00	合計	加重合計		
日別値	12（水）	＜50	54	0	3	3	0	6	12	353 日平均	日別値が空白のものは、暗騒音より10dB以上のピークレベルが検出できなかったことを示す。
	13（木）	＜50	55	0	1	0	0	1	1		
	14（金）	＜50	56	0	1	1	0	2	4		
	15（土）	＜50	54	0	2	0	0	2	2		
	16（日）										
	17（月）										
	18（火）	＜50	57	0	0	2	0	2	6		
WECPNL	平均値	＜50									

[平成 24年　6月分]

航空機騒音測定結果

測定地点		WECPNL	パワー平均値 (dB)	測定機数						離着陸機数	備考
No.○⑬ 熊取町 希望が丘				00:00～07:00	07:00～19:00	19:00～22:00	22:00～24:00	合計	加重合計		
日別値	13（水）	< 50	51	0	1	1	0	2	4	343 日平均	日別値が空白のものは、暗騒音より10dB以上のピークレベルが検出できなかったことを示す。
	14（木）	< 50	51	0	0	1	0	1	3		
	15（金）	< 50	58	0	2	0	0	2	2		
	16（土）	< 50	56	0	1	1	0	2	4		
	17（日）	< 50	52	0	3	1	0	4	6		
	18（月）	< 50	51	0	3	0	0	3	3		
	19（火）										
WECPNL	平均値	< 50									

[平成 24年 12月分]

測定地点		WECPNL	パワー平均値 (dB)	測定機数						離着陸機数	備考
No.○⑬ 熊取町 希望が丘				00:00～07:00	07:00～19:00	19:00～22:00	22:00～24:00	合計	加重合計		
日別値	12（水）	< 50	52	0	1	3	3	7	40	353 日平均	日別値が空白のものは、暗騒音より10dB以上のピークレベルが検出できなかったことを示す。
	13（木）	< 50	48	0	0	1	1	2	13		
	14（金）	< 50	50	1	0	1	0	2	13		
	15（土）	< 50	49	0	1	0	0	1	1		
	16（日）										
	17（月）	< 50	49	0	0	0	3	3	30		
	18（火）	< 50	51	1	0	2	1	4	26		
WECPNL	平均値	< 50									

[平成 24年　4月分]

航空機騒音測定結果

測定地点		WECPNL	パワー平均値 (dB)	測定機数 00:00～07:00	07:00～19:00	19:00～22:00	22:00～24:00	合計	加重合計	離着陸機数	備考
No. O⑭ 大阪市 住之江区南港北											
日別値	1（日）	< 50	56	1	9	1	0	11	22	340 日平均	
	2（月）	< 50	54	0	1	0	0	1	1		
	3（火）										
	4（水）	< 50	62	0	1	0	0	1	1		
	5（木）	< 50	60	0	5	0	1	6	15		
	6（金）	< 50	57	0	7	1	0	8	10		
	7（土）	< 50	56	0	8	0	0	8	8		
	8（日）	< 50	51	0	7	0	0	7	7		
	9（月）	< 50	61	0	1	0	0	1	1		
	10（火）	< 50	54	0	1	0	0	1	1		
	11（水）	< 50	63	0	1	0	0	1	1		
	12（木）	< 50	57	0	2	1	1	4	15		
	13（金）	< 50	58	0	3	1	0	4	6		
	14（土）	< 50	55	0	2	0	0	2	2		
	15（日）	< 50	52	0	7	0	0	7	7		
	16（月）	< 50	56	0	2	0	0	2	2		
	17（火）	< 50	57	0	2	1	0	3	5		
	18（水）	< 50	61	0	1	0	0	1	1		
	19（木）										
	20（金）	< 50	56	0	6	0	0	6	6		
	21（土）	< 50	60	0	2	0	0	2	2		
	22（日）	< 50	57	0	7	0	0	7	7		
	23（月）										
	24（火）	< 50	54	0	1	0	0	1	1		
	25（水）	< 50	60	0	0	2	0	2	6		
	26（木）	< 50	54	0	0	1	0	1	3		日別値が空白のものは、暗騒音より10dB以上のピークレベルが検出できなかったことを示す。
	27（金）										
	28（土）	< 50	56	0	0	1	0	1	3		
	29（日）	< 50	50	0	4	0	0	4	4		
	30（月）	< 50	55	0	3	1	0	4	6		
WECPNL	平均値	< 50									

[平成 24年　5月分]

航空機騒音測定結果

測定地点		WECPNL	パワー平均値 (dB)	測定機数 00:00～07:00	07:00～19:00	19:00～22:00	22:00～24:00	合計	加重合計	離着陸機数	備考
No. ○⑭ 大阪市 住之江区南港北											
日別値	1（火）	＜50	56	0	0	1	0	1	3	338 日平均	
	2（水）	＜50	58	0	1	1	0	2	4		
	3（木）	＜50	58	0	3	0	0	3	3		
	4（金）	＜50	57	0	7	0	0	7	7		
	5（土）	＜50	63	0	1	0	0	1	1		
	6（日）	＜50	58	0	1	1	0	2	4		
	7（月）	＜50	63	0	1	0	0	1	1		
	8（火）										
	9（水）	＜50	61	0	1	0	0	1	1		
	10（木）										
	11（金）	＜50	61	0	1	0	0	1	1		
	12（土）	＜50	57	0	1	0	0	1	1		
	13（日）	＜50	52	0	5	1	0	6	8		
	14（月）	＜50	56	0	2	0	0	2	2		
	15（火）	＜50	58	0	1	0	0	1	1		
	16（水）	＜50	56	0	2	1	0	3	5		
	17（木）	＜50	67	0	0	1	0	1	3		
	18（金）	＜50	59	0	1	0	0	1	1		
	19（土）										
	20（日）	＜50	54	0	12	0	0	12	12		
	21（月）	＜50	56	0	2	2	0	4	8		
	22（火）	＜50	56	0	3	1	0	4	6		
	23（水）										
	24（木）	＜50	59	0	0	1	0	1	3		
	25（金）	＜50	57	0	4	1	0	5	7		
	26（土）	＜50	54	0	2	0	0	2	2		日別値が空白のものは、暗騒音より10dB以上のピークレベルが検出できなかったことを示す。
	27（日）	＜50	54	0	8	0	0	8	8		
	28（月）	＜50	61	0	1	0	0	1	1		
	29（火）	＜50	56	0	4	0	0	4	4		
	30（水）										
	31（木）	＜50	59	0	1	0	1	2	11		
WECPNL	平均値	＜50									

[平成 24年　6月分]

航空機騒音測定結果

測定地点		WECPNL	パワー平均値 (dB)	測定機数 00:00～07:00	07:00～19:00	19:00～22:00	22:00～24:00	合計	加重合計	離着陸機数	備考
No. ○⑭ 大阪市 住之江区南港北											
日別値	1（金）	< 50	60	0	1	2	0	3	7	343 日平均	
	2（土）	< 50	54	0	4	1	0	5	7		
	3（日）	< 50	55	0	14	1	0	15	17		
	4（月）	< 50	61	0	0	1	0	1	3		
	5（火）	< 50	56	0	1	1	0	2	4		
	6（水）										
	7（木）										
	8（金）	< 50	61	0	2	0	0	2	2		
	9（土）	< 50	57	0	2	1	0	3	5		
	10（日）	< 50	54	0	13	2	0	15	19		
	11（月）	< 50	57	0	2	1	0	3	5		
	12（火）	< 50	56	0	2	0	0	2	2		
	13（水）	< 50	58	0	3	0	0	3	3		
	14（木）	< 50	52	0	1	1	0	2	4		
	15（金）	< 50	51	0	0	2	0	2	6		
	16（土）	< 50	60	0	1	0	0	1	1		
	17（日）	< 50	57	0	3	1	0	4	6		
	18（月）	< 50	56	0	4	0	0	4	4		
	19（火）	< 50	56	0	1	0	0	1	1		
	20（水）	< 50	61	0	1	0	0	1	1		
	21（木）	< 50	59	0	1	0	0	1	1		
	22（金）	< 50	56	0	1	0	0	1	1		
	23（土）	< 50	53	0	4	0	0	4	4		
	24（日）	< 50	55	0	3	1	0	4	6		
	25（月）	< 50	53	0	1	1	0	2	4		
	26（火）	< 50	54	0	3	2	0	5	9		日別値が空白のものは、暗騒音より10dB以上のピークレベルが検出できなかったことを示す。
	27（水）	< 50	56	0	6	0	0	6	6		
	28（木）	< 50	57	0	4	0	0	4	4		
	29（金）	< 50	58	0	2	0	0	2	2		
	30（土）	< 50	57	0	2	0	0	2	2		
WECPNL	平均値	< 50									

[平成 24年　7月分]

航空機騒音測定結果

測定地点		WECPNL	パワー平均値 (dB)	測定機数 00:00～07:00	07:00～19:00	19:00～22:00	22:00～24:00	合計	加重合計	離着陸機数	備考
No. ○⑭ 大阪市 住之江区南港北											
日別値	1（日）	＜50	55	0	5	1	0	6	8	359 日平均	
	2（月）	＜50	54	0	3	0	0	3	3		
	3（火）	＜50	56	0	0	1	0	1	3		
	4（水）	＜50	56	0	1	0	0	1	1		
	5（木）	＜50	60	0	1	0	0	1	1		
	6（金）	＜50	55	0	1	0	0	1	1		
	7（土）	＜50	55	0	4	0	0	4	4		
	8（日）	＜50	53	0	5	0	0	5	5		
	9（月）										
	10（火）										
	11（水）	＜50	58	0	2	1	0	3	5		
	12（木）	＜50	61	0	2	0	0	2	2		
	13（金）										
	14（土）	＜50	57	0	5	0	0	5	5		
	15（日）	＜50	57	0	6	0	0	6	6		
	16（月）	＜50	57	0	4	0	0	4	4		
	17（火）	＜50	53	0	1	0	0	1	1		
	18（水）	＜50	54	0	2	0	0	2	2		
	19（木）	＜50	58	0	3	0	0	3	3		
	20（金）	＜50	54	0	8	2	0	10	14		
	21（土）	＜50	54	0	9	1	0	10	12		
	22（日）	＜50	53	0	5	0	0	5	5		
	23（月）	＜50	60	0	1	0	0	1	1		
	24（火）	＜50	54	0	6	2	0	8	12		
	25（水）	＜50	56	0	4	0	0	4	4		
	26（木）	＜50	56	0	5	0	0	5	5		日別値が空白のものは、暗騒音より10dB以上のピークレベルが検出できなかったことを示す。
	27（金）	＜50	52	0	3	1	0	4	6		
	28（土）	＜50	55	0	3	0	0	3	3		
	29（日）	＜50	54	0	6	1	0	7	9		
	30（月）	＜50	52	0	0	2	0	2	6		
	31（火）	＜50	56	0	1	0	0	1	1		
WECPNL	平均値	＜50									

[平成 24年　8月分]

航空機騒音測定結果

測定地点		WECPNL	パワー平均値 (dB)	測定機数 00:00～07:00	07:00～19:00	19:00～22:00	22:00～24:00	合計	加重合計	離着陸機数	備考
No. ○⑭ 大阪市 住之江区南港北											
日別値	1（水）	< 50	53	0	0	2	0	2	6	367 日平均	
	2（木）										
	3（金）	< 50	52	0	1	1	0	2	4		
	4（土）	< 50	60	0	2	0	0	2	2		
	5（日）	< 50	53	0	1	2	0	3	7		
	6（月）	< 50	52	0	0	1	0	1	3		
	7（火）										
	8（水）										
	9（木）										
	10（金）	< 50	51	0	0	1	0	1	3		
	11（土）	< 50	50	0	0	2	0	2	6		
	12（日）										
	13（月）	< 50	51	0	0	2	0	2	6		
	14（火）										
	15（水）										
	16（木）										
	17（金）										
	18（土）	< 50	53	0	0	1	0	1	3		
	19（日）										
	20（月）	< 50	59	0	1	0	0	1	1		
	21（火）	< 50	57	0	1	0	0	1	1		
	22（水）										
	23（木）	< 50	54	0	2	0	0	2	2		
	24（金）	< 50	60	0	1	0	0	1	1		
	25（土）	< 50	57	0	2	0	0	2	2		
	26（日）	< 50	53	0	7	0	0	7	7		日別値が空白のものは、暗騒音より10dB以上のピークレベルが検出できなかったことを示す。
	27（月）	< 50	57	0	4	0	0	4	4		
	28（火）	< 50	56	0	2	0	0	2	2		
	29（水）	< 50	58	0	4	0	0	4	4		
	30（木）	< 50	59	0	2	0	0	2	2		
	31（金）	< 50	59	0	1	0	0	1	1		
WECPNL	平均値	< 50									

[平成 24年　9月分]

航空機騒音測定結果

測定地点		WECPNL	パワー平均値 (dB)	測定機数 00:00～07:00	07:00～19:00	19:00～22:00	22:00～24:00	合計	加重合計	離着陸機数	備考
No. O⑭ 大阪市 住之江区南港北											
日別値	1（土）	< 50	56	0	4	0	0	4	4	366 日平均	
	2（日）	< 50	55	0	8	0	0	8	8		
	3（月）	< 50	57	0	2	0	0	2	2		
	4（火）	< 50	53	0	4	0	0	4	4		
	5（水）	< 50	54	0	5	0	0	5	5		
	6（木）	< 50	56	0	9	0	0	9	9		
	7（金）	< 50	56	0	4	0	0	4	4		
	8（土）	< 50	54	0	10	0	0	10	10		
	9（日）	< 50	55	0	9	0	0	9	9		
	10（月）	< 50	56	0	5	0	0	5	5		
	11（火）	< 50	58	0	2	0	0	2	2		
	12（水）	< 50	54	0	2	0	0	2	2		
	13（木）	< 50	59	0	2	0	0	2	2		
	14（金）	< 50	58	0	4	0	0	4	4		
	15（土）	< 50	55	0	7	0	0	7	7		
	16（日）	< 50	56	0	8	0	0	8	8		
	17（月）	< 50	57	0	8	0	0	8	8		
	18（火）	< 50	62	0	1	0	0	1	1		
	19（水）	< 50	57	0	1	0	0	1	1		
	20（木）	< 50	59	0	2	0	0	2	2		
	21（金）	< 50	55	0	2	0	0	2	2		
	22（土）	< 50	57	0	4	0	0	4	4		
	23（日）	< 50	53	0	5	0	0	5	5		
	24（月）	< 50	56	0	4	0	0	4	4		
	25（火）	< 50	55	0	1	0	0	1	1		
	26（水）	< 50	53	0	1	0	0	1	1		
	27（木）	< 50	54	0	1	0	0	1	1		
	28（金）	< 50	54	0	1	0	0	1	1		
	29（土）	< 50	56	0	9	1	0	10	12		
	30（日）	< 50	60	0	2	0	0	2	2		
WECPNL	平均値	< 50									

[平成 24年 10月分]

航空機騒音測定結果

測定地点		WECPNL	パワー平均値 (dB)	測定機数						離着陸機数	備考
No. ○⑭ 大阪市 住之江区南港北				00:00 ～ 07:00	07:00 ～ 19:00	19:00 ～ 22:00	22:00 ～ 24:00	合計	加重合計		
	1 (月)	< 50	58	0	1	0	0	1	1	347	
	2 (火)	< 50	55	0	2	0	0	2	2	日平均	
	3 (水)	< 50	57	0	1	0	0	1	1		
	4 (木)	< 50	57	0	1	0	0	1	1		
	5 (金)	< 50	53	0	1	0	0	1	1		
	6 (土)	< 50	52	0	4	0	0	4	4		
	7 (日)	< 50	57	0	11	0	0	11	11		
	8 (月)	< 50	53	0	8	0	0	8	8		
	9 (火)										
日	10 (水)	< 50	56	0	4	0	0	4	4		
	11 (木)	< 50	57	0	3	0	0	3	3		
	12 (金)	< 50	51	0	1	0	0	1	1		
	13 (土)	< 50	53	0	2	0	0	2	2		
	14 (日)	< 50	51	0	12	0	0	12	12		
	15 (月)										
別											
	16 (火)										
	17 (水)	< 50	58	0	2	1	0	3	5		
	18 (木)	< 50	58	0	1	0	0	1	1		
	19 (金)	< 50	57	0	1	0	0	1	1		
	20 (土)	< 50	52	0	5	0	0	5	5		
値	21 (日)	< 50	51	0	13	0	0	13	13		
	22 (月)	< 50	56	0	5	0	0	5	5		
	23 (火)	< 50	62	0	2	0	0	2	2		
	24 (水)										
	25 (木)	< 50	55	0	5	0	0	5	5		
	26 (金)	< 50	57	0	2	0	0	2	2		日別値が空白のものは、暗騒音より10dB以上のピークレベルが検出できなかったことを示す。
	27 (土)	< 50	52	0	6	0	0	6	6		
	28 (日)	< 50	55	0	8	0	0	8	8		
	29 (月)										
	30 (火)	< 50	56	0	4	0	0	4	4		
	31 (水)	< 50	56	0	4	1	0	5	7		
WECPNL	平均値	< 50									

[平成 24年 11月分]

航空機騒音測定結果

測定地点		WECPNL	パワー平均値 (dB)	測定機数 00:00～07:00	07:00～19:00	19:00～22:00	22:00～24:00	合計	加重合計	離着陸機数	備考
No. ○⑭ 大阪市 住之江区南港北											
日別値	1（木）	< 50	63	0	1	0	0	1	1	343 日平均	
	2（金）										
	3（土）	< 50	52	0	8	0	0	8	8		
	4（日）	< 50	51	0	8	2	0	10	14		
	5（月）	< 50	58	0	3	0	0	3	3		
	6（火）	< 50	58	0	3	0	0	3	3		
	7（水）	< 50	58	0	3	0	0	3	3		
	8（木）	< 50	58	0	2	1	0	3	5		
	9（金）	< 50	63	0	1	0	0	1	1		
	10（土）	< 50	52	0	4	0	0	4	4		
	11（日）	< 50	58	0	3	2	0	5	9		
	12（月）	< 50	61	0	1	0	0	1	1		
	13（火）	< 50	59	0	1	0	0	1	1		
	14（水）	< 50	63	0	1	0	0	1	1		
	15（木）	< 50	58	0	5	0	0	5	5		
	16（金）	< 50	55	0	1	0	0	1	1		
	17（土）	< 50	60	0	2	0	0	2	2		
	18（日）	< 50	53	0	9	2	0	11	15		
	19（月）	< 50	55	0	7	0	0	7	7		
	20（火）	< 50	60	0	1	1	0	2	4		
	21（水）	< 50	52	0	1	0	0	1	1		
	22（木）	< 50	56	0	5	1	0	6	8		
	23（金）	< 50	54	0	7	2	0	9	13		
	24（土）	< 50	56	0	7	2	0	9	13		
	25（日）	< 50	52	0	11	2	0	13	17		
	26（月）										日別値が空白のものは、暗騒音より10dB以上のピークレベルが検出できなかったことを示す。
	27（火）	< 50	55	0	1	1	0	2	4		
	28（水）	< 50	59	0	1	0	0	1	1		
	29（木）	< 50	55	0	2	1	0	3	5		
	30（金）	< 50	55	0	2	1	0	3	5		
WECPNL	平均値	< 50									

〔平成 24年 12月分〕

航空機騒音測定結果

測定地点		WECPNL	パワー平均値 (dB)	測定機数 00:00～07:00	07:00～19:00	19:00～22:00	22:00～24:00	合計	加重合計	離着陸機数	備考
No. O⑭ 大阪市 住之江区南港北											
日別値	1（土）	< 50	57	0	4	0	0	4	4	353 日平均	
	2（日）	< 50	56	0	7	2	0	9	13		
	3（月）	< 50	56	0	2	1	0	3	5		
	4（火）	< 50	63	0	1	0	0	1	1		
	5（水）	< 50	57	0	8	2	0	10	14		
	6（木）										
	7（金）	< 50	57	0	5	2	0	7	11		
	8（土）	< 50	67	0	1	0	0	1	1		
	9（日）	< 50	66	0	1	0	0	1	1		
	10（月）	< 50	59	0	2	0	0	2	2		
	11（火）	< 50	57	0	3	2	0	5	9		
	12（水）	< 50	56	0	4	2	0	6	10		
	13（木）	< 50	56	0	8	0	0	8	8		
	14（金）	< 50	55	0	3	0	0	3	3		
	15（土）	< 50	56	0	3	0	0	3	3		
	16（日）	< 50	54	0	2	2	0	4	8		
	17（月）	< 50	55	0	3	0	0	3	3		
	18（火）	< 50	59	0	1	0	0	1	1		
	19（水）	< 50	57	0	6	1	0	7	9		
	20（木）	< 50	59	0	1	2	0	3	7		
	21（金）	< 50	57	0	2	0	0	2	2		
	22（土）	< 50	52	0	1	0	0	1	1		
	23（日）	< 50	56	0	8	0	0	8	8		
	24（月）	< 50	57	0	3	1	0	4	6		
	25（火）	< 50	54	0	1	0	0	1	1		
	26（水）	< 50	61	0	3	2	0	5	9		日別値が空白のものは、暗騒音より10dB以上のピークレベルが検出できなかったことを示す。
	27（木）	< 50	54	0	3	0	0	3	3		
	28（金）	< 50	62	0	5	0	0	5	5		
	29（土）	< 50	53	0	8	0	0	8	8		
	30（日）	< 50	53	0	2	1	0	3	5		
	31（月）	< 50	60	0	5	0	0	5	5		
WECPNL	平均値	< 50									

[平成 25年　1月分]

航空機騒音測定結果

測定地点		WECPNL	パワー平均値 (dB)	測定機数 00:00～07:00	07:00～19:00	19:00～22:00	22:00～24:00	合計	加重合計	離着陸機数	備考
No. ○⑭ 大阪市 住之江区南港北											
	1（火）	< 50	52	0	17	2	0	19	23	357 日平均	
	2（水）	< 50	62	0	5	0	0	5	5		
	3（木）	< 50	59	0	5	2	0	7	11		
	4（金）	< 50	55	0	14	2	0	16	20		
	5（土）	< 50	53	0	5	2	0	7	11		
	6（日）	< 50	54	0	9	0	0	9	9		
	7（月）	< 50	54	0	3	2	0	5	9		
	8（火）	< 50	53	0	3	0	0	3	3		
	9（水）	< 50	58	0	1	1	0	2	4		
日	10（木）	< 50	56	0	4	0	0	4	4		
	11（金）	< 50	53	0	2	1	0	3	5		
	12（土）	< 50	54	0	6	1	0	7	9		
	13（日）	< 50	54	0	8	2	0	10	14		
	14（月）	< 50	58	0	3	0	0	3	3		
	15（火）	< 50	54	0	0	2	0	2	6		
別											
	16（水）	< 50	54	0	7	2	0	9	13		
	17（木）	< 50	58	0	3	0	0	3	3		
	18（金）	< 50	56	0	4	0	0	4	4		
	19（土）	< 50	57	0	13	0	0	13	13		
	20（日）	< 50	57	0	6	2	0	8	12		
値	21（月）	< 50	54	0	2	0	0	2	2		
	22（火）	< 50	59	0	2	0	0	2	2		
	23（水）	< 50	55	0	3	0	0	3	3		
	24（木）	< 50	53	0	2	0	0	2	2		
	25（金）										
	26（土）										日別値が空白のものは、暗騒音より10dB以上のピークレベルが検出できなかったことを示す。
	27（日）	< 50	56	0	6	1	0	7	9		
	28（月）	< 50	58	0	6	0	1	7	16		
	29（火）	< 50	54	0	3	1	1	5	16		
	30（水）	< 50	55	0	3	0	0	3	3		
	31（木）	< 50	53	0	2	0	0	2	2		
WECPNL	平均値	< 50									

[平成 25年　2月分]

航空機騒音測定結果

測定地点		WECPNL	パワー平均値 (dB)	測定機数 00:00～07:00	07:00～19:00	19:00～22:00	22:00～24:00	合計	加重合計	離着陸機数	備考
No. O⑭ 大阪市 住之江区南港北											
日別値	1（金）	< 50	55	0	2	2	0	4	8	355 日平均	
	2（土）	< 50	57	0	2	2	0	4	8		
	3（日）	< 50	52	0	4	2	0	6	10		
	4（月）	< 50	57	0	0	1	0	1	3		
	5（火）	< 50	57	0	4	1	0	5	7		
	6（水）	< 50	59	0	4	0	0	4	4		
	7（木）	< 50	59	0	1	1	0	2	4		
	8（金）	< 50	58	0	8	2	0	10	14		
	9（土）	< 50	55	0	6	0	0	6	6		
	10（日）	< 50	60	0	3	0	0	3	3		
	11（月）	< 50	58	0	6	1	0	7	9		
	12（火）	< 50	54	0	2	0	0	2	2		
	13（水）	< 50	56	0	1	0	0	1	1		
	14（木）	< 50	50	0	1	2	0	3	7		
	15（金）	< 50	57	0	4	0	0	4	4		
	16（土）	< 50	56	0	3	2	0	5	9		
	17（日）	< 50	55	0	4	0	0	4	4		
	18（月）	< 50	54	0	0	2	0	2	6		
	19（火）	< 50	60	0	5	1	0	6	8		
	20（水）	< 50	59	0	1	2	0	3	7		
	21（木）	< 50	60	0	2	2	0	4	8		
	22（金）	< 50	55	0	4	2	0	6	10		
	23（土）	< 50	57	0	11	0	0	11	11		
	24（日）	< 50	57	0	6	0	0	6	6		
	25（月）	< 50	55	0	10	0	0	10	10		
	26（火）	< 50	57	0	8	0	0	8	8		
	27（水）	< 50	55	0	7	0	0	7	7		
	28（木）	< 50	57	0	1	0	0	1	1		
WECPNL	平均値	< 50									

[平成 25年　3月分]

航空機騒音測定結果

測定地点		WECPNL	パワー平均値 (dB)	測定機数 00:00～07:00	07:00～19:00	19:00～22:00	22:00～24:00	合計	加重合計	離着陸機数	備考
No. O⑭ 大阪市 住之江区南港北											
日別値	1（金）	< 50	61	0	3	0	1	4	13	364 日平均	
	2（土）	< 50	62	0	4	0	0	4	4		
	3（日）	< 50	54	0	12	0	0	12	12		
	4（月）	< 50	53	0	5	2	0	7	11		
	5（火）	< 50	54	0	2	1	0	3	5		
	6（水）	< 50	53	0	2	1	0	3	5		
	7（木）	< 50	58	0	1	0	0	1	1		
	8（金）										
	9（土）	< 50	54	0	2	0	0	2	2		
	10（日）	< 50	57	0	5	2	0	7	11		
	11（月）	< 50	52	0	1	0	0	1	1		
	12（火）	< 50	54	0	1	0	0	1	1		
	13（水）	< 50	63	0	2	0	0	2	2		
	14（木）	< 50	61	0	2	0	0	2	2		
	15（金）	< 50	52	0	1	0	0	1	1		
	16（土）	< 50	57	0	3	1	0	4	6		
	17（日）	< 50	54	0	4	1	0	5	7		
	18（月）	< 50	62	0	3	0	0	3	3		
	19（火）	< 50	53	0	0	1	0	1	3		
	20（水）	< 50	57	0	6	0	0	6	6		
	21（木）	< 50	57	0	2	0	0	2	2		
	22（金）	< 50	54	0	1	1	0	2	4		
	23（土）	< 50	54	0	2	0	0	2	2		
	24（日）	< 50	53	0	5	0	0	5	5		
	25（月）	< 50	56	0	6	2	0	8	12		
	26（火）	< 50	55	0	5	0	0	5	5		日別値が空白のものは、暗騒音より10dB以上のピークレベルが検出できなかったことを示す。
	27（水）	< 50	58	0	9	0	0	9	9		
	28（木）	< 50	58	0	1	2	0	3	7		
	29（金）	< 50	54	0	1	1	0	2	4		
	30（土）	< 50	55	0	7	1	0	8	10		
	31（日）	< 50	55	0	7	0	0	7	7		
WECPNL	平均値	< 50									

[平成 24年　4月分]

航空機騒音測定結果

測定地点		WECPNL	パワー平均値 (dB)	測定機数 00:00～07:00	07:00～19:00	19:00～22:00	22:00～24:00	合計	加重合計	離着陸機数	備考
No. W① 和歌山市 大川											
日別値	1（日）	58	62	0	42	34	10	86	244	340 日平均	
	2（月）	52	57	7	68	8	1	84	172		
	3（火）	53	62	1	3	0	5	9	63		
	4（水）	50	57	1	38	13	2	54	107		
	5（木）	53	58	4	44	7	4	59	145		
	6（金）	53	59	2	42	10	2	56	112		
	7（土）	59	61	6	89	32	8	135	325		
	8（日）	56	60	8	73	14	2	97	215		
	9（月）	57	59	7	57	28	9	101	301		
	10（火）	57	60	11	74	26	1	112	272		
	11（水）	54	59	4	49	18	1	72	153		
	12（木）	54	59	5	42	9	2	58	139		
	13（金）	60	61	10	83	39	9	141	390		
	14（土）	58	60	9	80	41	7	137	363		
	15（日）	58	60	8	94	36	6	144	342		
	16（月）	57	60	4	64	16	11	95	262		
	17（火）	60	60	9	98	32	16	155	444		
	18（水）	57	59	7	68	11	12	98	291		
	19（木）	57	59	8	68	12	12	100	304		
	20（金）	59	60	8	95	35	16	154	440		
	21（土）	56	60	11	58	10	2	81	218		
	22（日）	59	60	9	106	26	10	151	374		
	23（月）	58	61	8	34	22	8	72	260		
	24（火）	57	60	8	74	7	7	96	245		
	25（水）	51	57	4	46	4	1	55	108		
	26（木）	58	60	8	102	34	6	150	344		
	27（金）	59	60	9	60	34	17	120	422		
	28（土）	54	57	8	46	9	11	74	263		
	29（日）	55	59	7	51	6	9	73	229		
	30（月）	57	59	5	80	31	10	126	323		
WECPNL	平均値	57									

[平成 24年　5月分]

航空機騒音測定結果

測定地点		WECPNL	パワー平均値 (dB)	測定機数 00:00～07:00	07:00～19:00	19:00～22:00	22:00～24:00	合計	加重合計	離着陸機数	備考
No. W① 和歌山市 大川											
日別値	1（火）	57	60	8	46	30	6	90	276	338 日平均	
	2（水）	58	60	6	97	33	9	145	346		
	3（木）	53	59	5	52	5	1	63	127		
	4（金）	52	62	0	9	7	2	18	50		
	5（土）	56	59	7	38	8	11	64	242		
	6（日）	59	61	7	33	33	15	88	352		
	7（月）	57	60	5	64	24	11	104	296		
	8（火）	57	59	9	46	26	8	89	294		
	9（水）	57	59	4	87	27	13	131	338		
	10（木）	60	61	9	94	24	11	138	366		
	11（金）	58	61	8	87	13	5	113	256		
	12（土）	59	61	8	88	32	10	138	364		
	13（日）	58	60	8	100	28	10	146	364		
	14（月）	54	58	2	47	6	11	66	195		
	15（火）	59	60	9	103	25	12	149	388		
	16（水）	52	57	10	58	6	0	74	176		
	17（木）	54	58	7	62	5	4	78	187		
	18（金）	58	59	4	77	37	11	129	338		
	19（土）	55	58	10	61	11	10	92	294		
	20（日）	58	60	9	63	14	12	98	315		
	21（月）	58	60	5	98	30	9	142	328		
	22（火）	58	59	10	88	35	11	144	403		
	23（水）	57	58	9	57	29	12	107	354		
	24（木）	56	58	6	81	21	12	120	324		
	25（金）	58	59	10	59	38	11	118	383		
	26（土）	53	57	11	68	9	1	89	215		
	27（日）	54	59	10	34	6	0	50	152		
	28（月）	51	56	5	61	8	1	75	145		
	29（火）	57	58	7	50	38	12	107	354		
	30（水）	58	59	10	99	37	9	155	400		
	31（木）	57	58	9	82	11	15	117	355		
WECPNL	平均値	57									

[平成 24年　6月分]

航空機騒音測定結果

測定地点		WECPNL	パワー平均値 (dB)	測定機数 00:00～07:00	07:00～19:00	19:00～22:00	22:00～24:00	合計	加重合計	離着陸機数	備考
No. W① 和歌山市 大川											
日別値	1（金）	55	58	12	52	12	5	81	258	343 日平均	
	2（土）	56	58	8	73	20	10	111	313		
	3（日）	58	59	9	84	35	9	137	369		
	4（月）	53	58	6	25	10	7	48	185		
	5（火）	58	59	10	30	32	12	84	346		
	6（水）	57	59	5	54	37	9	105	305		
	7（木）	54	58	7	44	8	6	65	198		
	8（金）	59	61	11	33	37	11	92	364		
	9（土）	56	59	10	34	22	8	74	280		
	10（日）	59	59	13	78	32	11	134	414		
	11（月）	55	58	5	77	18	9	109	271		
	12（火）	58	60	7	74	35	13	129	379		
	13（水）	58	59	9	79	29	12	129	376		
	14（木）	54	58	8	51	6	7	72	219		
	15（金）	56	59	11	68	13	7	99	287		
	16（土）	52	60	5	15	2	1	23	81		
	17（日）	55	60	0	21	13	11	45	170		
	18（月）	56	59	3	53	14	10	80	225		
	19（火）	55	60	7	50	2	1	60	136		
	20（水）	54	59	3	30	11	10	54	193		
	21（木）	55	61	8	38	10	0	56	148		
	22（金）	59	60	4	88	37	12	141	359		
	23（土）	57	59	5	92	20	8	125	282		
	24（日）	59	60	9	76	33	12	130	385		
	25（月）	55	58	3	63	12	10	88	229		
	26（火）	56	59	6	65	6	12	89	263		
	27（水）	54	56	9	73	8	12	102	307		
	28（木）	59	60	9	81	22	14	126	377		
	29（金）	57	60	7	53	9	13	82	280		
	30（土）	59	60	8	94	35	9	146	369		
WECPNL 平均値		57									

[平成 24年　7月分]

航空機騒音測定結果

測定地点		WECPNL	パワー平均値 (dB)	測定機数 00:00～07:00	07:00～19:00	19:00～22:00	22:00～24:00	合計	加重合計	離着陸機数	備考
No. W① 和歌山市 大川											
日別値	1（日）	57	60	7	84	5	11	107	279	359 日平均	
	2（月）	52	59	5	31	4	2	42	113		
	3（火）	57	60	12	35	7	10	64	276		
	4（水）	53	59	5	42	2	2	51	118		
	5（木）	56	61	6	27	23	2	58	176		
	6（金）	54	60	8	42	3	1	54	141		
	7（土）	57	60	2	47	15	12	76	232		
	8（日）	59	61	11	72	17	9	109	323		
	9（月）	55	59	5	60	3	7	75	189		
	10（火）	53	58	9	54	7	1	71	175		
	11（水）	53	58	8	55	4	0	67	147		
	12（木）	＜50	60	0	19	5	0	24	34		
	13（金）	55	60	10	74	1	0	85	177		
	14（土）	54	60	4	54	6	1	65	122		
	15（日）	＜50	60	0	8	5	0	13	23		
	16（月）	＜50	59	2	16	3	0	21	45		
	17（火）	55	60	8	33	4	3	48	155		
	18（水）	53	59	7	34	5	0	46	119		
	19（木）	53	59	4	21	6	4	35	119		
	20（金）	58	60	10	43	14	10	77	285		
	21（土）	56	60	4	49	21	7	81	222		
	22（日）	55	60	11	27	7	1	46	168		
	23（月）	50	59	4	9	6	1	20	77		
	24（火）	54	61	6	7	8	1	22	101		
	25（水）	51	59	1	3	21	0	25	76		
	26（木）	50	60	2	3	4	2	11	55		
	27（金）	51	58	3	1	7	4	15	92		
	28（土）	50	60	0	1	10	2	13	51		
	29（日）	55	61	2	0	8	7	17	114		
	30（月）	52	61	1	2	8	3	14	66		
	31（火）	56	60	6	0	9	15	30	237		
WECPNL	平均値	54									

[平成 24年　8月分]

航空機騒音測定結果

測定地点		WECPNL	パワー平均値 (dB)	測定機数 00:00～07:00	07:00～19:00	19:00～22:00	22:00～24:00	合計	加重合計	離着陸機数	備考
No. W① 和歌山市 大川											
日別値	1（水）	56	60	2	4	29	9	44	201	367 日平均	
	2（木）	52	59	4	1	7	3	15	92		
	3（金）	56	59	5	0	9	15	29	227		
	4（土）	53	59	2	0	22	5	29	136		
	5（日）	＜50	58	3	0	3	2	8	59		
	6（月）	51	60	2	0	2	3	7	56		
	7（火）	55	61	2	1	12	8	23	137		
	8（水）	56	60	3	0	12	14	29	206		
	9（木）	56	60	10	0	3	10	23	209		
	10（金）	56	59	16	0	4	11	31	282		
	11（土）	55	57	12	0	7	16	35	301		
	12（日）	＜50	54	4	0	2	4	10	86		
	13（月）	51	59	3	4	2	4	13	80		
	14（火）	53	58	4	13	3	13	33	192		
	15（水）	50	58	4	2	2	4	12	88		
	16（木）	＜50	58	2	1	1	4	8	64		
	17（金）	54	60	5	0	4	7	16	132		
	18（土）	55	59	7	6	7	10	30	197		
	19（日）	56	60	11	4	1	7	23	187		
	20（月）	57	61	8	6	4	14	32	238		
	21（火）	54	59	10	2	5	5	22	167		
	22（水）	53	59	4	8	4	7	23	130		
	23（木）	57	60	9	17	5	13	44	252		
	24（金）	56	60	9	11	3	7	30	180		
	25（土）	51	60	3	11	1	2	17	64		
	26（日）	53	60	8	22	1	1	32	115		
	27（月）	53	61	2	20	4	3	29	82		
	28（火）	55	60	10	41	1	1	53	154		
	29（水）	52	60	2	27	1	3	33	80		
	30（木）	52	61	3	43	0	0	46	73		
	31（金）	54	61	7	28	1	1	37	111		
WECPNL	平均値	54									

[平成 24年　9月分]

航空機騒音測定結果

測定地点		WECPNL	パワー平均値 (dB)	測定機数 00:00～07:00	07:00～19:00	19:00～22:00	22:00～24:00	合計	加重合計	離着陸機数	備考
No. W① 和歌山市 大川											
日別値	1（土）	< 50	59	0	33	1	0	34	36	366	
	2（日）	< 50	60	0	22	2	0	24	28	日平均	
	3（月）	< 50	58	2	40	0	0	42	60		
	4（火）	< 50	59	1	46	0	0	47	56		
	5（水）	51	59	0	58	0	1	59	68		
	6（木）	< 50	58	0	50	0	0	50	50		
	7（金）	< 50	57	1	59	0	0	60	69		
	8（土）	50	58	2	58	0	0	60	78		
	9（日）	51	59	1	66	0	0	67	76		
	10（月）	< 50	55	1	61	0	0	62	71		
	11（火）	51	59	1	65	0	0	66	75		
	12（水）	< 50	58	0	49	0	0	49	49		
	13（木）	50	58	0	85	0	0	85	85		
	14（金）	50	57	0	102	0	0	102	102		
	15（土）	< 50	57	0	80	0	0	80	80		
	16（日）	< 50	58	0	62	0	0	62	62		
	17（月）	50	59	2	56	0	0	58	76		
	18（火）	51	60	1	50	0	0	51	60		
	19（水）	< 50	58	0	28	1	1	30	41		
	20（木）	< 50	56	0	47	0	1	48	57		
	21（金）	50	59	0	49	1	1	51	62		
	22（土）	< 50	57	0	56	0	0	56	56		
	23（日）	50	59	0	52	0	0	52	52		
	24（月）	52	60	0	62	0	1	63	72		
	25（火）	50	60	0	55	1	0	56	58		
	26（水）	55	61	1	51	1	5	58	114		
	27（木）	< 50	60	0	16	0	1	17	26		
	28（金）	54	61	1	32	11	4	48	115		
	29（土）	54	59	0	41	8	10	59	165		
	30（日）	< 50	63	1	8	0	0	9	18		
WECPNL	平均値	50									

[平成 24年 10月分]

航空機騒音測定結果

測定地点		WECPNL	パワー平均値 (dB)	測定機数 00:00～07:00	07:00～19:00	19:00～22:00	22:00～24:00	合計	加重合計	離着陸機数	備考
No. W① 和歌山市 大川											
日別値	1（月）	53	62	0	38	3	1	42	57	347 日平均	
	2（火）	54	61	2	61	2	1	66	97		
	3（水）	53	60	1	62	2	1	66	88		
	4（木）	53	61	1	55	3	2	61	94		
	5（金）	55	60	3	74	6	3	86	152		
	6（土）	56	60	1	69	19	7	96	206		
	7（日）	55	62	2	45	4	3	54	107		
	8（月）	57	61	4	62	7	9	82	213		
	9（火）	57	60	8	74	8	8	98	258		
	10（水）	50	58	0	61	7	0	68	82		
	11（木）	57	60	0	77	18	13	108	261		
	12（金）	59	61	7	79	18	9	113	293		
	13（土）	58	60	6	88	16	6	116	256		
	14（日）	58	60	9	82	18	9	118	316		
	15（月）	57	61	5	41	10	6	62	181		
	16（火）	56	60	3	51	14	9	77	213		
	17（水）	56	61	2	63	7	6	78	164		
	18（木）	60	63	9	45	25	2	81	230		
	19（金）	61	63	6	54	26	11	97	302		
	20（土）	56	58	8	74	25	11	118	339		
	21（日）	57	59	8	86	28	9	131	340		
	22（月）	52	59	5	48	3	0	56	107		
	23（火）	54	61	1	16	3	5	25	85		
	24（水）	58	60	4	94	34	11	143	346		
	25（木）	58	58	11	107	36	16	170	485		
	26（金）	58	59	12	100	25	12	149	415		
	27（土）	56	58	6	105	30	10	151	355		
	28（日）	58	61	7	81	21	5	114	264		
	29（月）	60	63	5	44	15	11	75	249		
	30（火）	58	59	12	80	30	9	131	380		
	31（水）	57	59	13	100	27	4	144	351		
WECPNL	平均値	57									

[平成 24年 11月分]

航空機騒音測定結果

測定地点		WECPNL	パワー平均値 (dB)	測定機数 00:00～07:00	07:00～19:00	19:00～22:00	22:00～24:00	合計	加重合計	離着陸機数	備考
No. W① 和歌山市 大川											
日別値	1（木）	53	60	5	25	8	1	39	109	343 日平均	
	2（金）	60	61	12	90	31	12	145	423		
	3（土）	58	61	8	87	13	9	117	296		
	4（日）	58	59	9	86	37	14	146	427		
	5（月）	58	59	9	94	29	17	149	441		
	6（火）	52	58	6	31	3	3	43	130		
	7（水）	52	58	4	17	9	4	34	124		
	8（木）	56	58	4	61	24	15	104	323		
	9（金）	59	61	11	73	13	5	102	272		
	10（土）	59	61	8	87	31	11	137	370		
	11（日）	58	59	9	65	33	10	117	354		
	12（月）	＜50	59	0	12	3	0	15	21		
	13（火）	53	58	1	14	17	7	39	145		
	14（水）	54	62	5	16	1	1	23	79		
	15（木）	60	63	3	35	23	13	74	264		
	16（金）	56	58	12	89	14	3	118	281		
	17（土）	55	62	5	15	3	2	25	94		
	18（日）	59	62	0	48	31	13	92	271		
	19（月）	57	59	12	75	17	5	109	296		
	20（火）	57	60	4	32	29	6	71	219		
	21（水）	58	59	5	93	33	13	144	372		
	22（木）	59	59	14	107	39	12	172	484		
	23（金）	59	61	15	90	28	4	137	364		
	24（土）	60	61	8	81	26	11	126	349		
	25（日）	58	59	12	89	31	12	144	422		
	26（月）	53	61	5	25	0	0	30	75		
	27（火）	59	62	1	37	33	16	87	306		
	28（水）	59	59	11	104	30	16	161	464		
	29（木）	58	59	9	104	34	12	159	416		
	30（金）	59	60	11	92	26	11	140	390		
WECPNL	平均値	58									

[平成 24年 12月分]

航空機騒音測定結果

測定地点		WECPNL	パワー平均値 (dB)	測定機数 00:00～07:00	07:00～19:00	19:00～22:00	22:00～24:00	合計	加重合計	離着陸機数	備考
No. W① 和歌山市 大川											
日別値	1（土）	61	63	9	21	28	10	68	295	353 日平均	
	2（日）	59	60	11	93	34	9	147	395		
	3（月）	58	59	10	100	33	10	153	399		
	4（火）	53	61	5	2	1	3	11	85		
	5（水）	52	56	3	97	16	5	121	225		
	6（木）	51	62	1	10	1	2	14	43		
	7（金）	56	58	12	58	24	4	98	290		
	8（土）	53	59	3	5	16	5	29	133		
	9（日）	53	60	5	21	4	1	31	93		
	10（月）	51	62	0	4	2	3	9	40		
	11（火）	55	62	0	8	9	8	25	115		
	12（水）	59	60	12	89	35	11	147	424		
	13（木）	59	59	12	100	36	14	162	468		
	14（金）	59	60	14	94	39	11	158	461		
	15（土）	58	59	10	108	32	11	161	414		
	16（日）	59	62	6	58	29	10	103	305		
	17（月）	56	58	10	69	17	10	106	320		
	18（火）	60	63	13	38	9	7	67	265		
	19（水）	60	61	5	83	38	12	138	367		
	20（木）	57	59	12	85	23	9	129	364		
	21（金）	59	60	13	103	37	2	155	364		
	22（土）	57	62	7	39	13	1	60	158		
	23（日）	55	59	14	37	2	1	54	193		
	24（月）	＜50	62	0	4	4	0	8	16		
	25（火）	52	56	5	83	1	3	92	166		
	26（水）	57	62	0	38	15	8	61	163		
	27（木）	60	60	8	93	41	16	158	456		
	28（金）	59	60	15	97	33	6	151	406		
	29（土）	59	60	7	102	35	14	158	417		
	30（日）	58	62	14	24	4	2	44	196		
	31（月）	51	61	0	10	8	1	19	44		
WECPNL	平均値	57									

[平成 25年　1月分]

航空機騒音測定結果

測定地点		WECPNL	パワー平均値 (dB)	測定機数 00:00～07:00	07:00～19:00	19:00～22:00	22:00～24:00	合計	加重合計	離着陸機数	備考
No. W① 和歌山市 大川											
日別値	1（火）	55	58	8	112	16	6	142	300	357 日平均	
	2（水）	51	57	3	77	2	2	84	133		
	3（木）	＜50	62	0	9	4	0	13	21		
	4（金）	61	61	9	92	32	15	148	428		
	5（土）	58	58	15	114	30	10	169	454		
	6（日）	59	61	11	83	30	6	130	343		
	7（月）	59	59	11	108	35	15	169	473		
	8（火）	60	60	14	104	34	15	167	496		
	9（水）	56	59	13	46	4	4	67	228		
	10（木）	58	64	0	7	12	9	28	133		
	11（金）	60	60	15	93	39	14	161	500		
	12（土）	56	57	15	90	23	11	139	419		
	13（日）	58	59	13	89	38	8	148	413		
	14（月）	57	65	4	32	2	0	38	78		
	15（火）	59	61	3	70	28	11	112	294		
	16（水）	－	－	－	－	－	－	－	－		
	17（木）	－	－	－	－	－	－	－	－		
	18（金）	60	63	6	38	15	14	73	283		
	19（土）	54	58	8	96	9	1	114	213		
	20（日）	59	61	6	87	22	11	126	323		
	21（月）	59	60	11	99	31	9	150	392		
	22（火）	60	61	15	77	31	7	130	390		
	23（水）	58	59	9	85	36	12	142	403		
	24（木）	55	57	14	97	19	5	135	344		
	25（金）	54	62	6	2	1	1	10	75		
	26（土）	54	65	0	1	1	4	6	44		
	27（日）	53	58	4	90	8	3	105	184		
	28（月）	57	60	0	32	24	15	71	254		
	29（火）	58	58	13	89	30	16	148	469		
	30（水）	58	59	12	89	35	14	150	454		
	31（木）	57	57	11	103	34	14	162	455		
WECPNL	平均値	58									

注）　ーは欠測日を示す。

[平成 25年　2月分]

航空機騒音測定結果

測定地点		WECPNL	パワー平均値 (dB)	測定機数 00:00～07:00	07:00～19:00	19:00～22:00	22:00～24:00	合計	加重合計	離着陸機数	備考
No. W① 和歌山市 大川											
日別値	1（金）	57	60	14	105	5	2	126	280	355 日平均	
	2（土）	57	59	10	78	23	13	124	377		
	3（日）	59	60	14	100	37	11	162	461		
	4（月）	58	59	12	83	27	13	135	414		
	5（火）	59	61	11	69	28	10	118	363		
	6（水）	57	58	3	76	37	16	132	377		
	7（木）	53	60	6	33	2	0	41	99		
	8（金）	59	63	0	35	21	14	70	238		
	9（土）	59	60	10	102	39	9	160	409		
	10（日）	54	57	7	68	18	7	100	262		
	11（月）	59	62	2	49	28	11	90	263		
	12（火）	58	60	13	94	29	3	139	341		
	13（水）	59	64	1	24	18	7	50	158		
	14（木）	58	58	13	89	36	11	149	437		
	15（金）	59	61	16	65	26	2	109	323		
	16（土）	58	61	7	68	22	5	102	254		
	17（日）	58	59	11	107	38	12	168	451		
	18（月）	61	62	10	59	29	10	108	346		
	19（火）	60	61	11	61	31	11	114	374		
	20（水）	57	60	11	48	16	3	78	236		
	21（木）	57	59	3	52	37	10	102	293		
	22（金）	55	57	9	96	19	11	135	353		
	23（土）	57	58	13	103	33	5	154	382		
	24（日）	59	62	0	22	34	11	67	234		
	25（月）	60	60	12	99	36	18	165	507		
	26（火）	60	61	12	101	37	10	160	432		
	27（水）	59	60	9	96	39	13	157	433		
	28（木）	57	58	13	71	38	13	135	445		
WECPNL	平均値	58									

[平成 25年　3月分]

航空機騒音測定結果

測定地点		WECPNL	パワー平均値 (dB)	測定機数 00:00～07:00	07:00～19:00	19:00～22:00	22:00～24:00	合計	加重合計	離着陸機数	備考
No. W① 和歌山市 大川											
日別値	1（金）	58	60	17	19	17	12	65	360	364 日平均	
	2（土）	60	64	3	35	20	7	65	195		
	3（日）	60	60	14	97	39	16	166	514		
	4（月）	59	60	12	93	33	10	148	412		
	5（火）	57	58	10	75	42	11	138	411		
	6（水）	57	58	11	97	34	15	157	459		
	7（木）	56	58	9	82	16	8	115	300		
	8（金）	55	57	6	111	13	8	138	290		
	9（土）	58	59	9	95	27	14	145	406		
	10（日）	59	61	11	80	24	6	121	322		
	11（月）	59	60	7	72	35	11	125	357		
	12（火）	56	58	12	91	15	6	124	316		
	13（水）	51	60	4	10	4	1	19	72		
	14（木）	61	63	0	33	31	14	78	266		
	15（金）	59	59	14	115	35	17	181	530		
	16（土）	59	59	15	107	37	11	170	478		
	17（日）	55	58	10	92	26	2	130	290		
	18（月）	50	56	1	3	16	6	26	121		
	19（火）	57	58	8	83	34	14	139	405		
	20（水）	57	59	13	100	20	3	136	320		
	21（木）	59	60	6	89	41	14	150	412		
	22（金）	59	59	14	117	41	15	187	530		
	23（土）	60	61	13	104	36	9	162	432		
	24（日）	58	58	12	114	38	13	177	478		
	25（月）	60	61	12	71	36	13	132	429		
	26（火）	60	60	18	95	40	13	166	525		
	27（水）	59	59	12	112	35	16	175	497		
	28（木）	59	58	15	101	40	19	175	561		
	29（金）	59	59	16	111	36	7	170	449		
	30（土）	57	58	8	100	34	13	155	412		
	31（日）	59	60	15	102	26	6	149	390		
WECPNL	平均値	58									

[平成 24年　6月分]

航空機騒音測定結果

測定地点		WECPNL	パワー平均値 (dB)	測定機数						離着陸機数	備考
No. W② 和歌山市 深山				00:00～07:00	07:00～19:00	19:00～22:00	22:00～24:00	合計	加重合計		
日別値	21（木）	54	59	7	35	14	1	57	157	343 日平均	
	22（金）	57	59	6	88	30	14	138	378		
	23（土）	55	58	3	69	22	9	103	255		
	24（日）	57	58	9	62	35	12	118	377		
	25（月）	55	58	4	30	7	13	54	221		
	26（火）	56	59	8	46	6	11	71	254		
	27（水）	54	57	7	30	8	13	58	254		
WECPNL	平均値	56									

[平成 24年 12月分]

測定地点		WECPNL	パワー平均値 (dB)	測定機数						離着陸機数	備考
No. W② 和歌山市 深山				00:00～07:00	07:00～19:00	19:00～22:00	22:00～24:00	合計	加重合計		
日別値	4（火）	55	61	8	5	2	4	19	131	353 日平均	
	5（水）	52	60	2	27	5	3	37	92		
	6（木）	53	62	2	5	3	3	13	64		
	7（金）	59	64	11	9	5	3	28	164		
	8（土）	53	62	3	4	6	2	15	72		
	9（日）	52	62	1	7	4	3	15	59		
	10（月）	51	62	0	2	4	3	9	44		
WECPNL	平均値	55									

[平成 24年　4月分]

航空機騒音測定結果

測定地点		WECPNL	パワー平均値 (dB)	測定機数 00:00～07:00	07:00～19:00	19:00～22:00	22:00～24:00	合計	加重合計	離着陸機数	備考
No. W③ 日高町 大字高家											
	1（日）	< 50	55	1	6	2	0	9	22	340	
	2（月）	< 50	52	0	2	1	2	5	25	日平均	
	3（火）	< 50	57	1	1	0	3	5	41		
	4（水）	< 50	54	2	2	4	3	11	64		
	5（木）	< 50	57	2	3	3	3	11	62		
	6（金）	< 50	58	0	3	2	1	6	19		
	7（土）	< 50	55	1	4	6	0	11	32		
	8（日）	< 50	52	0	5	5	1	11	30		
	9（月）	< 50	54	0	4	5	1	10	29		
日	10（火）	< 50	53	2	3	1	1	7	36		
	11（水）	< 50	51	0	0	2	0	2	6		
	12（木）	< 50	53	1	4	5	1	11	39		
	13（金）	< 50	56	1	4	2	1	8	30		
	14（土）	< 50	58	0	2	1	2	5	25		
	15（日）	< 50	50	1	2	0	1	4	22		
別											
	16（月）	< 50	58	0	2	3	1	6	21		
	17（火）	< 50	54	0	1	2	1	4	17		
	18（水）	< 50	53	1	4	2	1	8	30		
	19（木）	< 50	58	0	3	3	3	9	42		
	20（金）	< 50	56	0	4	1	3	8	37		
値	21（土）	< 50	59	0	3	3	1	7	22		
	22（日）	< 50	58	0	4	3	0	7	13		
	23（月）	< 50	57	0	2	0	0	2	2		
	24（火）	< 50	51	1	2	4	3	10	54		
	25（水）	< 50	55	2	1	1	2	6	44		
	26（木）	< 50	59	0	3	0	1	4	13		
	27（金）	< 50	46	0	0	0	1	1	10		
	28（土）	< 50	51	1	4	1	0	6	17		
	29（日）	< 50	52	0	2	2	0	4	8		
	30（月）	< 50	57	0	4	3	0	7	13		
WECPNL	平均値	< 50									

[平成 24年　5月分]

航空機騒音測定結果

測定地点		WECPNL	パワー平均値 (dB)	測定機数 00:00～07:00	07:00～19:00	19:00～22:00	22:00～24:00	合計	加重合計	離着陸機数	備考
No. W③ 日高町 大字高家											
日別値	1（火）	＜50	54	1	3	0	3	7	43	338 日平均	
	2（水）	＜50	54	2	1	0	2	5	41		
	3（木）	＜50	57	0	5	2	4	11	51		
	4（金）	＜50	52	0	0	2	0	2	6		
	5（土）	＜50	57	1	3	0	1	5	23		
	6（日）	＜50	54	0	2	1	1	4	15		
	7（月）	＜50	49	0	0	0	1	1	10		
	8（火）	＜50	53	0	3	0	2	5	23		
	9（水）	＜50	56	2	2	1	2	7	45		
	10（木）	＜50	55	2	2	1	1	6	35		
	11（金）	＜50	50	1	0	2	0	3	16		
	12（土）	＜50	52	0	0	0	1	1	10		
	13（日）	＜50	47	1	1	1	1	4	24		
	14（月）	＜50	58	0	3	1	1	5	16		
	15（火）	＜50	55	1	1	2	2	6	37		
	16（水）	＜50	51	1	2	3	3	9	51		
	17（木）	＜50	57	1	4	1	1	7	27		
	18（金）	＜50	60	1	4	0	1	6	24		
	19（土）	＜50	54	1	3	1	0	5	16		
	20（日）	＜50	54	0	4	2	1	7	20		
	21（月）	＜50	56	1	1	1	2	5	34		
	22（火）	＜50	55	1	0	1	1	3	23		
	23（水）	＜50	53	2	1	1	0	4	24		
	24（木）	＜50	56	1	3	1	2	7	36		
	25（金）	＜50	55	1	3	1	3	8	46		
	26（土）	＜50	53	1	1	4	1	7	33		日別値が空白のものは、暗騒音より10dB以上のピークレベルが検出できなかったことを示す。
	27（日）	＜50	56	0	4	0	1	5	14		
	28（月）	＜50	56	0	2	1	3	6	35		
	29（火）										
	30（水）	＜50	54	0	2	0	0	2	2		
	31（木）	＜50	58	2	5	2	2	11	51		
WECPNL	平均値	＜50									

[平成 24年　6月分]

航空機騒音測定結果

測定地点		WECPNL	パワー平均値 (dB)	測定機数 00:00～07:00	07:00～19:00	19:00～22:00	22:00～24:00	合計	加重合計	離着陸機数	備考
No. W③ 日高町 大字高家											
日別値	1（金）	< 50	57	1	4	0	0	5	14	343 日平均	
	2（土）	< 50	57	0	6	0	0	6	6		
	3（日）	< 50	58	0	2	0	0	2	2		
	4（月）	< 50	61	0	1	0	0	1	1		
	5（火）										
	6（水）	< 50	59	0	2	0	0	2	2		
	7（木）	< 50	54	0	1	0	0	1	1		
	8（金）	< 50	62	1	0	0	0	1	10		
	9（土）	< 50	59	0	7	0	0	7	7		
	10（日）	< 50	56	1	1	0	0	2	11		
	11（月）	< 50	55	0	3	1	0	4	6		
	12（火）	< 50	56	1	1	0	0	2	11		
	13（水）	< 50	59	1	1	0	0	2	11		
	14（木）	< 50	59	0	3	0	0	3	3		
	15（金）	< 50	57	0	4	0	0	4	4		
	16（土）	< 50	60	0	3	0	0	3	3		
	17（日）	< 50	59	0	4	0	0	4	4		
	18（月）	< 50	57	0	4	1	0	5	7		
	19（火）										
	20（水）	< 50	58	3	4	0	0	7	34		
	21（木）										
	22（金）	< 50	57	1	1	0	0	2	11		
	23（土）	< 50	58	0	4	1	0	5	7		
	24（日）	< 50	56	1	5	0	0	6	15		
	25（月）	< 50	58	0	4	0	0	4	4		
	26（火）	< 50	56	1	3	2	0	6	19		日別値が空白のものは、暗騒音より10dB以上のピークレベルが検出できなかったことを示す。
	27（水）	< 50	58	1	3	3	0	7	22		
	28（木）	< 50	57	1	3	1	0	5	16		
	29（金）	< 50	58	1	3	2	0	6	19		
	30（土）	< 50	55	0	3	1	0	4	6		
WECPNL	平均値	< 50									

[平成 24年　7月分]

航空機騒音測定結果

測定地点		WECPNL	パワー平均値 (dB)	測定機数 00:00～07:00	07:00～19:00	19:00～22:00	22:00～24:00	合計	加重合計	離着陸機数	備考
No. W③ 日高町 大字高家											
日別値	1（日）	< 50	55	0	4	2	0	6	10	359 日平均	
	2（月）	< 50	58	0	3	0	0	3	3		
	3（火）	< 50	56	0	1	0	0	1	1		
	4（水）	< 50	57	1	5	2	0	8	21		
	5（木）	< 50	57	0	6	2	1	9	22		
	6（金）	< 50	57	1	2	1	1	5	25		
	7（土）	< 50	59	0	3	2	0	5	9		
	8（日）	< 50	54	0	1	0	0	1	1		
	9（月）	< 50	56	0	2	0	0	2	2		
	10（火）	< 50	53	1	2	1	0	4	15		
	11（水）	< 50	56	1	1	0	0	2	11		
	12（木）	< 50	55	0	2	3	0	5	11		
	13（金）	< 50	56	1	1	5	3	10	56		
	14（土）	< 50	57	0	4	6	0	10	22		
	15（日）	< 50	55	1	2	3	1	7	31		
	16（月）	< 50	55	0	2	1	2	5	25		
	17（火）	< 50	52	1	1	4	3	9	53		
	18（水）	< 50	53	2	3	1	0	6	26		
	19（木）	< 50	58	1	7	2	3	13	53		
	20（金）	< 50	55	1	3	0	2	6	33		
	21（土）	< 50	56	1	4	3	0	8	23		
	22（日）	< 50	52	0	3	2	0	5	9		
	23（月）	< 50	52	0	2	4	3	9	44		
	24（火）	< 50	53	0	3	4	2	9	35		
	25（水）	< 50	54	1	2	4	3	10	54		
	26（木）	< 50	55	1	5	4	4	14	67		
	27（金）	< 50	56	0	3	3	2	8	32		
	28（土）	< 50	54	0	2	4	2	8	34		
	29（日）	< 50	54	0	1	4	2	7	33		
	30（月）	< 50	54	0	2	4	1	7	24		
	31（火）	< 50	53	0	1	5	2	8	36		
WECPNL	平均値	< 50									

[平成 24年　8月分]

航空機騒音測定結果

測定地点		WECPNL	パワー平均値 (dB)	測定機数 00:00～07:00	07:00～19:00	19:00～22:00	22:00～24:00	合計	加重合計	離着陸機数	備考
No. W③ 日高町 大字高家											
日別値	1（水）	< 50	54	0	2	0	1	3	12	367 日平均	
	2（木）	< 50	52	0	4	4	4	12	56		
	3（金）	< 50	55	1	4	3	0	8	23		
	4（土）	< 50	53	0	4	2	1	7	20		
	5（日）	< 50	53	0	2	4	2	8	34		
	6（月）	< 50	54	0	4	3	1	8	23		
	7（火）	< 50	52	0	2	2	1	5	18		
	8（水）	< 50	50	0	0	2	2	4	26		
	9（木）	< 50	55	0	2	4	2	8	34		
	10（金）	-	-	-	-	-	-	-	-		
	11（土）	-	-	-	-	-	-	-	-		
	12（日）	-	-	-	-	-	-	-	-		
	13（月）	-	-	-	-	-	-	-	-		
	14（火）	< 50	56	1	3	2	0	6	19		
	15（水）	< 50	54	0	4	5	2	11	39		
	16（木）	< 50	56	1	6	4	2	13	48		
	17（金）	< 50	55	1	5	4	1	11	37		
	18（土）	< 50	51	0	1	1	0	2	4		
	19（日）	< 50	50	0	0	1	1	2	13		
	20（月）	< 50	58	0	2	2	2	6	28		
	21（火）	< 50	55	1	5	0	0	6	15		
	22（水）	< 50	57	0	2	3	1	6	21		
	23（木）	< 50	58	2	5	1	0	8	28		
	24（金）	< 50	54	0	3	2	1	6	19		
	25（土）	< 50	60	0	2	0	0	2	2		
	26（日）	< 50	56	1	2	0	0	3	12		
	27（月）	< 50	58	0	4	0	1	5	14		
	28（火）	< 50	55	0	1	2	2	5	27		
	29（水）	< 50	57	1	2	1	0	4	15		
	30（木）	< 50	60	1	5	1	0	7	18		
	31（金）	< 50	58	1	5	1	0	7	18		
WECPNL	平均値	< 50									

注）　ーは欠測日を示す。

[平成 24年　9月分]

航空機騒音測定結果

測定地点		WECPNL	パワー平均値 (dB)	測定機数 00:00～07:00	07:00～19:00	19:00～22:00	22:00～24:00	合計	加重合計	離着陸機数	備考
No. W③ 日高町 大字高家											
日別値	1（土）	< 50	60	0	6	0	1	7	16	366 日平均	
	2（日）	< 50	59	0	5	0	0	5	5		
	3（月）	< 50	61	0	2	0	0	2	2		
	4（火）	< 50	57	1	2	1	1	5	25		
	5（水）	< 50	58	1	4	0	0	5	14		
	6（木）	< 50	57	2	6	0	1	9	36		
	7（金）	< 50	58	1	3	1	0	5	16		
	8（土）	< 50	57	1	5	1	0	7	18		
	9（日）	< 50	58	0	4	1	0	5	7		
	10（月）	< 50	60	0	2	0	2	4	22		
	11（火）	< 50	52	1	2	2	0	5	18		
	12（水）	< 50	54	0	0	0	1	1	10		
	13（木）	< 50	60	1	3	0	1	5	23		
	14（金）	< 50	57	0	3	0	0	3	3		
	15（土）	< 50	60	0	2	1	1	4	15		
	16（日）	< 50	58	0	2	0	0	2	2		
	17（月）	< 50	56	0	1	0	0	1	1		
	18（火）	< 50	54	0	2	0	0	2	2		
	19（水）	< 50	56	0	1	4	0	5	13		
	20（木）	< 50	61	1	3	0	0	4	13		
	21（金）	< 50	58	0	1	0	1	2	11		
	22（土）	< 50	60	1	2	3	0	6	21		
	23（日）	< 50	56	0	0	1	0	1	3		
	24（月）	< 50	57	0	1	1	1	3	14		
	25（火）	< 50	52	0	0	1	1	2	13		
	26（水）	< 50	51	1	0	0	0	1	10		日別値が空白のものは、暗騒音より10dB以上のピークレベルが検出できなかったことを示す。
	27（木）	< 50	50	1	0	0	1	2	20		
	28（金）										
	29（土）	< 50	61	0	3	0	0	3	3		
	30（日）	< 50	55	0	0	1	0	1	3		
WECPNL	平均値	< 50									

[平成 24年 10月分]

航空機騒音測定結果

測定地点		WECPNL	パワー平均値 (dB)	測定機数 00:00～07:00	07:00～19:00	19:00～22:00	22:00～24:00	合計	加重合計	離着陸機数	備考
No. W③ 日高町 大字高家											
日別値	1（月）	< 50	55	0	1	0	1	2	11	347 日平均	
	2（火）	< 50	54	0	1	0	0	1	1		
	3（水）	< 50	56	1	0	2	2	5	36		
	4（木）	< 50	62	0	1	0	0	1	1		
	5（金）	< 50	54	1	1	0	0	2	11		
	6（土）	< 50	58	0	1	0	0	1	1		
	7（日）	< 50	54	0	0	3	0	3	9		
	8（月）	< 50	56	0	1	2	0	3	7		
	9（火）	< 50	53	0	1	1	0	2	4		
	10（水）	< 50	56	2	3	3	1	9	42		
	11（木）	< 50	56	2	1	2	2	7	47		
	12（金）	< 50	55	0	1	0	0	1	1		
	13（土）	< 50	52	0	1	0	1	2	11		
	14（日）	< 50	53	1	2	0	0	3	12		
	15（月）	< 50	55	0	2	0	2	4	22		
	16（火）	< 50	48	0	0	0	1	1	10		
	17（水）	< 50	58	2	1	1	0	4	24		
	18（木）	< 50	62	0	1	0	0	1	1		
	19（金）	< 50	55	0	1	0	1	2	11		
	20（土）	< 50	55	0	4	1	1	6	17		
	21（日）	< 50	51	1	1	1	0	3	14		
	22（月）	< 50	57	0	1	4	1	6	23		
	23（火）	< 50	54	0	1	1	2	4	24		
	24（水）	< 50	53	1	1	0	1	3	21		
	25（木）	< 50	53	2	3	0	1	6	33		
	26（金）	< 50	52	2	0	0	0	2	20		
	27（土）	< 50	53	0	2	3	1	6	21		
	28（日）	< 50	58	0	1	2	0	3	7		
	29（月）	< 50	53	0	0	0	1	1	10		
	30（火）	< 50	58	0	2	1	0	3	5		
	31（水）	< 50	57	3	4	1	0	8	37		
WECPNL	平均値	< 50									

[平成 24年 11月分]

航空機騒音測定結果

測定地点		WECPNL	パワー平均値 (dB)	測定機数 00:00～07:00	07:00～19:00	19:00～22:00	22:00～24:00	合計	加重合計	離着陸機数	備考
No. W③ 日高町 大字高家											
日別値	1（木）	< 50	56	2	2	1	2	7	45	343 日平均	
	2（金）	< 50	53	0	1	0	3	4	31		
	3（土）	< 50	49	0	0	2	0	2	6		
	4（日）	< 50	52	0	1	1	0	2	4		
	5（月）	< 50	53	0	1	0	1	2	11		
	6（火）	< 50	53	0	2	1	2	5	25		
	7（水）	< 50	54	3	3	2	2	10	59		
	8（木）	< 50	56	1	4	1	1	7	27		
	9（金）	< 50	61	0	2	0	0	2	2		
	10（土）	< 50	53	0	1	0	1	2	11		
	11（日）	< 50	54	0	1	1	0	2	4		
	12（月）	< 50	52	0	1	0	1	2	11		
	13（火）	< 50	56	0	2	2	1	5	18		
	14（水）	< 50	58	1	7	3	2	13	46		
	15（木）	< 50	58	1	3	0	1	5	23		
	16（金）	< 50	54	0	1	1	4	6	44		
	17（土）	< 50	55	1	0	1	0	2	13		
	18（日）	< 50	48	0	0	0	1	1	10		
	19（月）	< 50	58	0	2	2	1	5	18		
	20（火）	< 50	54	2	1	0	1	4	31		
	21（水）	< 50	54	2	0	2	0	4	26		
	22（木）	< 50	56	2	4	0	1	7	34		
	23（金）	< 50	60	1	2	0	1	4	22		
	24（土）	< 50	61	0	1	0	2	3	21		
	25（日）	< 50	57	0	3	1	0	4	6		
	26（月）	< 50	53	0	0	0	1	1	10		
	27（火）	< 50	50	0	0	1	1	2	13		
	28（水）	< 50	54	3	2	1	2	8	55		
	29（木）	< 50	55	1	1	1	3	6	44		
	30（金）	< 50	58	1	1	3	1	6	30		
WECPNL	平均値	< 50									

[平成 24年 12月分]

航空機騒音測定結果

測定地点		WECPNL	パワー平均値 (dB)	測定機数 00:00～07:00	07:00～19:00	19:00～22:00	22:00～24:00	合計	加重合計	離着陸機数	備考
No. W③ 日高町 大字高家											
日別値	1（土）	< 50	60	0	4	2	0	6	10	353 日平均	
	2（日）	< 50	55	0	4	2	1	7	20		
	3（月）	< 50	58	0	2	1	1	4	15		
	4（火）	< 50	56	1	2	2	1	6	28		
	5（水）	< 50	56	2	4	2	0	8	30		
	6（木）	< 50	56	1	3	2	2	8	39		
	7（金）	< 50	56	2	3	4	0	9	35		
	8（土）	< 50	59	0	3	3	2	8	32		
	9（日）	< 50	58	1	5	3	1	10	34		
	10（月）	< 50	54	0	1	2	3	6	37		
	11（火）	< 50	55	0	1	1	1	3	14		
	12（水）	< 50	59	1	4	2	1	8	30		
	13（木）	< 50	54	1	0	1	1	3	23		
	14（金）	< 50	56	1	4	0	1	6	24		
	15（土）	< 50	59	1	1	0	0	2	11		
	16（日）	< 50	55	2	1	0	0	3	21		
	17（月）	< 50	55	0	1	3	0	4	10		
	18（火）	< 50	55	1	1	1	1	4	24		
	19（水）	52	65	2	2	0	0	4	22		
	20（木）	< 50	57	0	3	2	2	7	29		
	21（金）	< 50	54	1	3	0	0	4	13		
	22（土）	< 50	53	0	2	1	0	3	5		
	23（日）	< 50	55	1	3	0	1	5	23		
	24（月）	< 50	59	1	3	2	0	6	19		
	25（火）	< 50	55	2	2	1	1	6	35		
	26（水）	< 50	54	0	0	2	1	3	16		
	27（木）	< 50	52	2	1	0	1	4	31		
	28（金）	< 50	57	3	2	1	1	7	45		
	29（土）	< 50	54	0	1	1	1	3	14		
	30（日）	< 50	59	1	2	1	0	4	15		
	31（月）	< 50	56	0	2	3	1	6	21		
WECPNL	平均値	< 50									

[平成 25年　1月分]

航空機騒音測定結果

測定地点		WECPNL	パワー平均値 (dB)	測定機数 00:00～07:00	07:00～19:00	19:00～22:00	22:00～24:00	合計	加重合計	離着陸機数	備考
No. W③ 日高町 大字高家											
日別値	1（火）	＜50	55	1	4	2	3	10	50	357 日平均	
	2（水）	＜50	52	0	2	0	1	3	12		
	3（木）	51	60	1	4	4	4	13	66		
	4（金）	＜50	57	0	2	1	3	6	35		
	5（土）	＜50	56	1	4	1	2	8	37		
	6（日）	＜50	55	1	5	2	1	9	31		
	7（月）	＜50	54	0	3	3	3	9	42		
	8（火）	＜50	56	2	1	0	0	3	21		
	9（水）	＜50	56	2	5	2	2	11	51		
	10（木）	＜50	59	0	5	1	2	8	28		
	11（金）	＜50	57	2	2	0	1	5	32		
	12（土）	＜50	57	1	5	2	3	11	51		
	13（日）	＜50	55	0	2	1	1	4	15		
	14（月）										
	15（火）	＜50	55	1	2	0	2	5	32		
	16（水）	＜50	54	0	1	2	2	5	27		
	17（木）	＜50	58	1	3	3	3	10	52		
	18（金）	＜50	58	2	0	2	0	4	26		
	19（土）	＜50	57	2	2	5	0	9	37		
	20（日）	＜50	53	1	2	1	2	6	35		
	21（月）	＜50	56	0	3	0	2	5	23		
	22（火）	＜50	56	1	2	1	1	5	25		
	23（水）	＜50	54	2	0	3	3	8	59		
	24（木）	＜50	56	2	4	2	3	11	60		
	25（金）	＜50	55	1	2	1	3	7	45		
	26（土）	＜50	60	0	4	3	0	7	13		日別値が空白のものは、暗騒音より10dB以上のピークレベルが検出できなかったことを示す。
	27（日）	＜50	55	1	7	1	2	11	40		
	28（月）	＜50	55	1	1	2	3	7	47		
	29（火）	＜50	54	2	1	0	0	3	21		
	30（水）	＜50	57	3	3	0	0	6	33		
	31（木）	＜50	53	1	1	2	2	6	37		
WECPNL	平均値	＜50									

[平成 25年　2月分]

航空機騒音測定結果

測定地点		WECPNL	パワー平均値 (dB)	測定機数 00:00～07:00	07:00～19:00	19:00～22:00	22:00～24:00	合計	加重合計	離着陸機数	備考
No. W③ 日高町 大字高家											
日別値	1（金）	< 50	56	0	3	3	3	9	42	355 日平均	
	2（土）	< 50	58	0	2	4	1	7	24		
	3（日）	< 50	52	0	0	1	1	2	13		
	4（月）	< 50	54	1	0	0	1	2	20		
	5（火）	< 50	56	1	2	1	3	7	45		
	6（水）	< 50	58	2	4	2	2	10	50		
	7（木）	< 50	59	2	6	1	0	9	29		
	8（金）	50	60	2	1	1	3	7	54		
	9（土）	< 50	53	1	2	3	0	6	21		
	10（日）	< 50	54	1	1	4	5	11	73		
	11（月）	< 50	56	0	1	1	0	2	4		
	12（火）	< 50	50	0	2	0	0	2	2		
	13（水）	< 50	58	2	2	2	2	8	48		
	14（木）	< 50	52	1	3	2	2	8	39		
	15（金）	< 50	58	1	0	1	2	4	33		
	16（土）	< 50	55	1	2	2	3	8	48		
	17（日）	< 50	53	0	1	2	1	4	17		
	18（月）	< 50	63	0	0	0	1	1	10		
	19（火）	< 50	56	0	2	4	0	6	14		
	20（水）	< 50	58	1	4	3	3	11	53		
	21（木）	< 50	55	3	4	1	3	11	67		
	22（金）	< 50	57	1	6	5	2	14	51		
	23（土）	50	58	2	4	5	3	14	69		
	24（日）	< 50	56	1	2	2	1	6	28		
	25（月）	< 50	51	0	0	3	2	5	29		
	26（火）	< 50	55	2	1	1	0	4	24		
	27（水）	< 50	52	1	2	3	3	9	51		
	28（木）	< 50	53	1	1	1	1	4	24		
WECPNL	平均値	< 50									

[平成 25年　3月分]

航空機騒音測定結果

測定地点		WECPNL	パワー平均値 (dB)	測定機数 00:00～07:00	07:00～19:00	19:00～22:00	22:00～24:00	合計	加重合計	離着陸機数	備考
No. W③ 日高町 大字高家											
日別値	1（金）	＜50	57	0	2	1	0	3	5	364 日平均	
	2（土）	＜50	53	0	1	4	1	6	23		
	3（日）	＜50	51	0	1	2	2	5	27		
	4（月）	＜50	53	0	2	3	0	5	11		
	5（火）	＜50	51	1	0	4	1	6	32		
	6（水）	＜50	51	0	0	1	3	4	33		
	7（木）	＜50	54	1	3	4	4	12	65		
	8（金）	＜50	54	0	1	2	3	6	37		
	9（土）	＜50	52	1	4	5	2	12	49		
	10（日）	＜50	55	0	3	2	0	5	9		
	11（月）	＜50	52	0	1	1	1	3	14		
	12（火）	＜50	53	0	0	3	5	8	59		
	13（水）	＜50	57	1	0	0	0	1	10		
	14（木）										
	15（金）	＜50	53	0	1	0	1	2	11		
	16（土）	＜50	55	1	5	3	2	11	44		
	17（日）	＜50	55	0	5	5	2	12	40		
	18（月）	＜50	56	0	1	2	2	5	27		
	19（火）	＜50	52	1	0	2	0	3	16		
	20（水）	＜50	54	1	3	3	1	8	32		
	21（木）	50	60	2	0	1	2	5	43		
	22（金）	＜50	52	1	0	2	3	6	46		
	23（土）	＜50	52	1	1	0	2	4	31		
	24（日）	＜50	58	0	3	2	3	8	39		
	25（月）	51	62	0	0	4	3	7	42		
	26（火）	＜50	54	2	0	1	3	6	53		日別値が空白のものは、暗騒音より10dB以上のピークレベルが検出できなかったことを示す。
	27（水）	＜50	58	1	1	3	1	6	30		
	28（木）	＜50	56	3	1	1	1	6	44		
	29（金）	＜50	51	1	0	1	2	4	33		
	30（土）	＜50	53	0	0	3	1	4	19		
	31（日）	＜50	57	0	3	1	1	5	16		
WECPNL	平均値	＜50									

[平成 24年　4月分]

航空機騒音測定結果

測定地点		WECPNL	パワー平均値 (dB)	測定機数 00:00～07:00	07:00～19:00	19:00～22:00	22:00～24:00	合計	加重合計	離着陸機数	備考
No. H② 淡路市 岩屋											
日別値	1（日）	< 50	58	3	9	1	2	15	62	340 日平均	
	2（月）	50	59	2	0	0	4	6	60		
	3（火）	53	60	5	2	1	3	11	85		
	4（水）	55	61	6	6	3	5	20	125		
	5（木）	54	60	6	6	4	4	20	118		
	6（金）	55	61	5	10	1	6	22	123		
	7（土）	55	61	6	18	0	4	28	118		
	8（日）	51	60	1	15	4	4	24	77		
	9（月）	52	61	2	9	1	3	15	62		
	10（火）	53	60	3	8	3	5	19	97		
	11（水）	58	63	5	5	1	8	19	138		
	12（木）	53	59	5	12	3	5	25	121		
	13（金）	51	59	4	15	1	2	22	78		
	14（土）	53	60	5	13	2	3	23	99		
	15（日）	< 50	58	3	1	0	2	6	51		
	16（月）	52	60	1	10	2	4	17	66		
	17（火）	56	62	5	12	3	7	27	141		
	18（水）	54	61	6	2	1	3	12	95		
	19（木）	56	62	4	20	6	4	34	118		
	20（金）	54	63	4	13	0	2	19	73		
	21（土）	57	62	7	14	2	5	28	140		
	22（日）	55	63	3	16	5	2	26	81		
	23（月）	52	60	3	2	1	4	10	75		
	24（火）	51	59	2	6	1	4	13	69		
	25（水）	59	65	5	0	5	5	15	115		
	26（木）	55	61	5	5	2	4	16	101		
	27（金）	52	60	4	6	2	3	15	82		
	28（土）	52	60	5	5	1	2	13	78		
	29（日）	52	59	4	2	1	5	12	95		
	30（月）	53	62	2	2	2	3	9	58		
WECPNL	平均値	54									

[平成 24年　5月分]

航空機騒音測定結果

測定地点		WECPNL	パワー平均値 (dB)	測定機数						離着陸機数	備考
No. H② 淡路市 岩屋				00:00～07:00	07:00～19:00	19:00～22:00	22:00～24:00	合計	加重合計		
日別値	1（火）	55	63	3	9	2	4	18	85	338 日平均	
	2（水）	54	64	2	0	1	3	6	53		
	3（木）	55	61	3	16	3	5	27	105		
	4（金）	50	59	4	4	0	2	10	64		
	5（土）	54	62	4	2	0	4	10	82		
	6（日）	51	62	1	5	1	2	9	38		
	7（月）	53	61	4	5	1	2	12	68		
	8（火）	52	60	1	4	4	5	14	76		
	9（水）	55	63	5	7	1	3	16	90		
	10（木）	55	62	4	24	1	4	33	107		
	11（金）	53	60	4	9	0	4	17	89		
	12（土）	52	60	4	0	1	4	9	83		
	13（日）	51	59	3	4	0	4	11	74		
	14（月）	50	59	2	13	1	2	18	56		
	15（火）	53	59	5	5	4	5	19	117		
	16（水）	55	60	5	10	0	7	22	130		
	17（木）	56	61	4	21	3	8	36	150		
	18（金）	53	61	3	4	3	3	13	73		
	19（土）	52	61	4	6	0	3	13	76		
	20（日）	53	61	4	4	4	3	15	86		
	21（月）	55	62	2	19	4	4	29	91		
	22（火）	55	62	4	13	2	4	23	99		
	23（水）	53	60	6	1	1	3	11	94		
	24（木）	54	60	4	6	6	6	22	124		
	25（金）	53	60	4	26	2	3	35	102		
	26（土）	52	60	4	1	0	4	9	81		
	27（日）	52	61	3	5	2	3	13	71		
	28（月）	52	58	3	7	1	7	18	110		
	29（火）	51	59	3	9	0	4	16	79		
	30（水）	51	60	3	0	1	4	8	73		
	31（木）	55	61	6	20	2	5	33	136		
WECPNL	平均値	53									

[平成 24年　6月分]

航空機騒音測定結果

測定地点		WECPNL	パワー平均値 (dB)	測定機数						離着陸機数	備考
No. H② 淡路市 岩屋				00:00～07:00	07:00～19:00	19:00～22:00	22:00～24:00	合計	加重合計		
	1（金）	54	61	5	7	3	3	18	96	343	
	2（土）	56	63	4	10	2	5	21	106	日平均	
	3（日）	53	62	3	18	1	1	23	61		
	4（月）	51	59	1	9	1	6	17	82		
	5（火）	55	63	4	11	4	3	22	93		
	6（水）	55	62	6	24	2	3	35	120		
	7（木）	54	61	5	9	0	5	19	109		
	8（金）	52	60	6	7	2	1	16	83		
	9（土）	55	63	3	6	3	4	16	85		
日	10（日）	52	61	4	6	3	1	14	65		
	11（月）	54	61	2	6	2	5	15	82		
	12（火）	55	62	4	13	4	2	23	85		
	13（水）	55	61	7	13	0	4	24	123		
	14（木）	53	60	6	7	2	3	18	103		
	15（金）	55	61	7	7	4	2	20	109		
別											
	16（土）	55	62	4	4	3	3	14	83		
	17（日）	＜50	60	2	2	0	2	6	42		
	18（月）	50	59	2	10	1	3	16	63		
	19（火）	52	61	4	12	0	1	17	62		
	20（水）	56	61	11	11	0	4	26	161		
値	21（木）	55	64	4	5	1	2	12	68		
	22（金）	53	62	1	9	2	4	16	65		
	23（土）	54	61	6	10	2	3	21	106		
	24（日）	53	61	3	11	2	2	18	67		
	25（月）	50	60	1	5	1	3	10	48		
	26（火）	54	61	2	26	1	6	35	109		
	27（水）	56	61	5	20	3	7	35	149		
	28（木）	56	63	4	13	2	4	23	99		
	29（金）	54	61	5	8	3	4	20	107		
	30（土）	55	62	5	12	2	3	22	98		
WECPNL	平均値	54									

[平成 24年　7月分]

航空機騒音測定結果

測定地点		WECPNL	パワー平均値 (dB)	測定機数 00:00～07:00	07:00～19:00	19:00～22:00	22:00～24:00	合計	加重合計	離着陸機数	備考
No. H② 淡路市 岩屋											
日別値	1（日）	50	59	4	4	2	2	12	70	359 日平均	
	2（月）	< 50	58	3	3	1	2	9	56		
	3（火）	53	59	5	9	3	5	22	118		
	4（水）	54	60	8	15	1	4	28	138		
	5（木）	55	60	6	11	5	6	28	146		
	6（金）	52	60	6	12	2	1	21	88		
	7（土）	52	61	1	15	3	3	22	64		
	8（日）	54	60	6	18	1	4	29	121		
	9（月）	51	59	2	4	1	5	12	77		
	10（火）	52	58	4	5	7	6	22	126		
	11（水）	52	60	3	11	1	4	19	84		
	12（木）	55	60	5	28	1	7	41	151		
	13（金）	55	60	7	24	2	5	38	150		
	14（土）	55	61	6	25	2	3	36	121		
	15（日）	53	60	5	9	1	3	18	92		
	16（月）	52	60	2	5	3	5	15	84		
	17（火）	52	60	3	13	1	5	22	96		
	18（水）	55	61	7	22	4	3	36	134		
	19（木）	54	60	5	8	2	5	20	114		
	20（金）	54	60	8	11	0	2	21	111		
	21（土）	57	62	8	12	3	3	26	131		
	22（日）	52	60	4	13	2	2	21	79		
	23（月）	51	59	4	4	1	3	12	77		
	24（火）	53	59	5	7	2	5	19	113		
	25（水）	54	60	5	10	1	8	24	143		
	26（木）	54	61	5	7	4	5	21	119		
	27（金）	55	61	6	2	5	5	18	127		
	28（土）	54	61	3	6	2	4	15	82		
	29（日）	51	62	1	7	2	2	12	43		
	30（月）	53	61	2	13	2	5	22	89		
	31（火）	54	61	3	8	3	6	20	107		
WECPNL	平均値	53									

[平成 24年　8月分]

航空機騒音測定結果

測定地点		WECPNL	パワー平均値 (dB)	測定機数 00:00～07:00	07:00～19:00	19:00～22:00	22:00～24:00	合計	加重合計	離着陸機数	備考
No. H② 淡路市 岩屋											
日別値	1（水）	57	63	5	10	2	6	23	126	367 日平均	
	2（木）	53	61	3	7	2	4	16	83		
	3（金）	56	62	6	4	3	5	18	123		
	4（土）	54	63	4	11	1	1	17	64		
	5（日）	55	63	4	9	3	3	19	88		
	6（月）	50	59	3	7	2	2	14	63		
	7（火）	52	59	4	12	2	3	21	88		
	8（水）	51	60	3	4	1	3	11	67		
	9（木）	51	60	3	6	1	3	13	69		
	10（金）	54	59	3	21	5	7	36	136		
	11（土）	57	63	7	15	1	3	26	118		
	12（日）	53	60	3	11	3	4	21	90		
	13（月）	54	60	7	14	4	5	30	146		
	14（火）	50	59	2	9	1	3	15	62		
	15（水）	54	61	4	9	1	5	19	102		
	16（木）	53	60	3	11	2	4	20	87		
	17（金）	51	59	4	12	0	3	19	82		
	18（土）	54	61	6	12	0	3	21	102		
	19（日）	53	60	2	31	3	3	39	90		
	20（月）	53	60	2	19	4	5	30	101		
	21（火）	53	60	3	28	4	4	39	110		
	22（水）	56	61	6	28	2	6	42	154		
	23（木）	53	60	3	22	4	5	34	114		
	24（金）	54	60	5	17	2	5	29	123		
	25（土）	55	61	9	25	0	1	35	125		
	26（日）	55	61	6	21	4	2	33	113		
	27（月）	51	60	2	17	1	2	22	60		
	28（火）	54	59	4	18	1	11	34	171		
	29（水）	57	61	13	18	1	4	36	191		
	30（木）	55	61	5	14	1	4	24	107		
	31（金）	54	61	4	16	0	5	25	106		
WECPNL	平均値	54									

[平成 24年　9月分]

航空機騒音測定結果

測定地点		WECPNL	パワー平均値 (dB)	測定機数 00:00～07:00	07:00～19:00	19:00～22:00	22:00～24:00	合計	加重合計	離着陸機数	備考
No. H② 淡路市 岩屋											
日別値	1（土）	52	60	3	20	0	3	26	80	366 日平均	
	2（日）	51	60	5	8	0	0	13	58		
	3（月）	53	60	5	26	0	3	34	106		
	4（火）	52	60	2	27	1	3	33	80		
	5（水）	53	60	6	20	0	3	29	110		
	6（木）	52	59	4	28	0	2	34	88		
	7（金）	53	60	5	28	1	3	37	111		
	8（土）	53	61	4	21	0	2	27	81		
	9（日）	52	61	3	21	0	1	25	61		
	10（月）	＜50	59	0	13	0	2	15	33		
	11（火）	＜50	59	1	12	0	2	15	42		
	12（水）	＜50	60	2	5	0	1	8	35		
	13（木）	＜50	60	2	15	0	1	18	45		
	14（金）	54	61	5	14	0	3	22	94		
	15（土）	55	63	6	13	1	2	22	96		
	16（日）	52	64	1	10	1	1	13	33		
	17（月）	50	62	1	21	0	0	22	31		
	18（火）	51	61	0	7	0	5	12	57		
	19（水）	56	64	4	12	0	3	19	82		
	20（木）	52	60	4	11	1	3	19	84		
	21（金）	53	60	6	6	0	4	16	106		
	22（土）	54	60	6	13	1	4	24	116		
	23（日）	54	61	3	10	1	4	18	83		
	24（月）	53	60	2	13	1	5	21	86		
	25（火）	51	59	2	9	0	4	15	69		
	26（水）	51	60	2	1	1	4	8	64		
	27（木）	＜50	60	2	3	0	1	6	33		
	28（金）	＜50	58	2	1	0	3	6	51		
	29（土）	51	60	4	13	2	1	20	69		
	30（日）	54	62	3	4	2	4	13	80		
WECPNL	平均値	52									

[平成 24年 10月分]

航空機騒音測定結果

測定地点		WECPNL	パワー平均値 (dB)	測定機数 00:00～07:00	07:00～19:00	19:00～22:00	22:00～24:00	合計	加重合計	離着陸機数	備考
No. H② 淡路市 岩屋											
日別値	1 (月)	52	60	3	6	1	4	14	79	347 日平均	
	2 (火)	54	62	1	16	2	5	24	82		
	3 (水)	53	62	2	14	0	2	18	54		
	4 (木)	53	61	2	17	1	3	23	70		
	5 (金)	< 50	58	3	0	0	3	6	60		
	6 (土)	52	61	2	6	2	2	12	52		
	7 (日)	54	62	2	20	2	2	26	66		
	8 (月)	50	61	1	6	0	2	9	36		
	9 (火)	50	60	1	0	1	4	6	53		
	10 (水)	54	61	5	7	1	6	19	120		
	11 (木)	56	62	4	10	1	7	22	123		
	12 (金)	56	60	8	7	1	7	23	160		
	13 (土)	51	59	4	7	1	3	15	80		
	14 (日)	52	62	1	4	3	3	11	53		
	15 (月)	< 50	59	2	7	0	1	10	37		
	16 (火)	53	62	1	1	0	5	7	61		
	17 (水)	57	63	5	6	0	7	18	126		
	18 (木)	52	60	3	11	0	3	17	71		
	19 (金)	51	59	4	2	0	4	10	82		
	20 (土)	50	59	3	4	2	2	11	60		
	21 (日)	< 50	58	3	16	0	2	21	66		
	22 (月)	52	61	1	18	2	3	24	64		
	23 (火)	54	61	5	11	2	4	22	107		
	24 (水)	53	60	4	3	0	5	12	93		
	25 (木)	54	60	5	10	4	4	23	112		
	26 (金)	52	59	3	8	1	5	17	91		
	27 (土)	55	62	4	12	2	4	22	98		
	28 (日)	52	61	2	1	1	4	8	64		
	29 (月)	< 50	59	1	1	0	3	5	41		
	30 (火)	54	61	1	14	2	6	23	90		
	31 (水)	52	60	3	15	3	2	23	74		
WECPNL	平均値	53									

[平成 24年 11月分]

航空機騒音測定結果

測定地点		WECPNL	パワー平均値 (dB)	測定機数 00:00～07:00	07:00～19:00	19:00～22:00	22:00～24:00	合計	加重合計	離着陸機数	備考
No. H② 淡路市 岩屋											
日別値	1（木）	57	64	3	4	1	7	15	107	343 日平均	
	2（金）	52	59	4	8	2	4	18	94		
	3（土）	52	60	3	8	0	3	14	68		
	4（日）	＜50	60	1	0	0	1	2	20		
	5（月）	51	61	1	6	0	3	10	46		
	6（火）	52	62	2	2	2	3	9	58		
	7（水）	52	60	5	3	0	2	10	73		
	8（木）	56	63	4	3	0	5	12	93		
	9（金）	54	60	5	10	1	4	20	103		
	10（土）	＜50	61	1	5	2	1	9	31		
	11（日）	52	62	3	2	2	2	9	58		
	12（月）	52	60	2	6	3	4	15	75		
	13（火）	56	61	5	14	2	7	28	140		
	14（水）	56	62	4	6	0	6	16	106		
	15（木）	53	61	2	10	5	4	21	85		
	16（金）	54	60	3	1	1	7	12	104		
	17（土）	57	62	4	7	2	8	21	133		
	18（日）	＜50	59	2	10	0	2	14	50		
	19（月）	51	59	1	4	2	5	12	70		
	20（火）	51	62	1	2	2	3	8	48		
	21（水）	56	63	3	7	3	4	17	86		
	22（木）	53	62	2	13	1	3	19	66		
	23（金）	52	61	2	10	2	4	18	76		
	24（土）	52	62	0	9	4	3	16	51		
	25（日）	50	62	2	1	0	1	4	31		
	26（月）	55	62	1	4	0	9	14	104		
	27（火）	50	59	1	15	0	4	20	65		
	28（水）	50	59	4	2	0	2	8	62		
	29（木）	55	61	3	3	9	5	20	110		
	30（金）	54	63	1	7	2	4	14	63		
WECPNL	平均値	53									

[平成 24年 12月分]

航空機騒音測定結果

測定地点		WECPNL	パワー平均値 (dB)	測定機数						離着陸機数	備考
No. H② 淡路市 岩屋				00:00～07:00	07:00～19:00	19:00～22:00	22:00～24:00	合計	加重合計		
日別値	1（土）	51	61	3	9	0	1	13	49	353 日平均	
	2（日）	52	63	1	7	0	3	11	47		
	3（月）	51	62	0	5	2	3	10	41		
	4（火）	55	62	2	3	1	6	12	86		
	5（水）	53	61	5	8	0	2	15	78		
	6（木）	54	60	5	8	2	6	21	124		
	7（金）	55	60	7	7	5	6	25	152		
	8（土）	57	63	8	0	2	3	13	116		
	9（日）	56	62	4	7	1	6	18	110		
	10（月）	53	63	0	2	0	5	7	52		
	11（火）	55	61	5	3	3	5	16	112		
	12（水）	54	62	4	14	0	3	21	84		
	13（木）	50	59	2	15	0	3	20	65		
	14（金）	52	62	2	10	3	1	16	49		
	15（土）	52	61	3	8	2	2	15	64		
	16（日）	50	59	4	1	0	2	7	61		
	17（月）	＜50	60	0	5	1	3	9	38		
	18（火）	55	63	1	4	6	6	17	92		
	19（水）	55	61	6	13	1	4	24	116		
	20（木）	51	59	1	9	5	4	19	74		
	21（金）	53	62	2	6	2	3	13	62		
	22（土）	52	60	2	13	1	4	20	76		
	23（日）	55	63	2	3	1	7	13	96		
	24（月）	55	63	5	6	1	3	15	89		
	25（火）	54	62	0	3	0	7	10	73		
	26（水）	＜50	59	1	10	0	3	14	50		
	27（木）	50	57	5	22	0	4	31	112		
	28（金）	53	61	1	11	2	5	19	77		
	29（土）	53	63	2	3	1	2	8	46		
	30（日）	55	63	0	4	2	8	14	90		
	31（月）	52	61	0	12	2	4	18	58		
WECPNL	平均値	53									

[平成 25年　1月分]

航空機騒音測定結果

測定地点		WECPNL	パワー平均値 (dB)	測定機数 00:00～07:00	07:00～19:00	19:00～22:00	22:00～24:00	合計	加重合計	離着陸機数	備考
No. H② 淡路市 岩屋											
日別値	1（火）	50	59	2	10	1	3	16	63	357 日平均	
	2（水）	52	60	2	7	0	4	13	67		
	3（木）	56	63	3	13	0	6	22	103		
	4（金）	53	61	2	21	2	5	30	97		
	5（土）	＜50	60	2	7	0	2	11	47		
	6（日）	50	59	1	19	1	4	25	72		
	7（月）	＜50	59	0	6	2	4	12	52		
	8（火）	50	60	1	3	1	4	9	56		
	9（水）	54	60	4	5	2	6	17	111		
	10（木）	54	61	2	19	8	6	35	123		
	11（金）	51	60	3	8	2	2	15	64		
	12（土）	＜50	58	1	6	1	2	10	39		
	13（日）	55	63	2	4	3	5	14	83		
	14（月）	52	62	0	15	1	3	19	48		
	15（火）	51	61	0	6	1	5	12	59		
	16（水）	53	59	3	11	1	6	21	104		
	17（木）	55	61	5	19	3	6	33	138		
	18（金）	54	61	4	4	3	5	16	103		
	19（土）	54	60	6	6	1	5	18	119		
	20（日）	52	60	3	16	2	3	24	82		
	21（月）	54	62	2	9	2	5	18	85		
	22（火）	52	59	0	14	1	8	23	97		
	23（水）	55	62	4	9	1	4	18	92		
	24（木）	54	60	2	15	6	6	29	113		
	25（金）	57	63	5	3	3	8	19	142		
	26（土）	53	62	2	8	1	4	15	71		
	27（日）	54	61	2	4	2	7	15	100		
	28（月）	＜50	57	0	3	1	4	8	46		
	29（火）	50	58	1	12	4	4	21	74		
	30（水）	51	59	5	3	1	2	11	76		
	31（木）	＜50	58	1	4	0	1	6	24		
WECPNL	平均値	53									

[平成 25年　2月分]

航空機騒音測定結果

測定地点		WECPNL	パワー平均値 (dB)	測定機数 00:00～07:00	07:00～19:00	19:00～22:00	22:00～24:00	合計	加重合計	離着陸機数	備考
No. H② 淡路市 岩屋											
	1（金）	53	60	4	9	6	4	23	107	355	
	2（土）	53	62	4	6	0	2	12	66	日平均	
	3（日）	53	61	3	2	3	3	11	71		
	4（月）	50	60	2	2	0	3	7	52		
	5（火）	55	63	0	0	2	6	8	66		
	6（水）	52	60	5	15	1	2	23	88		
	7（木）	52	59	1	12	2	6	21	88		
	8（金）	55	60	3	16	6	9	34	154		
	9（土）	51	59	4	13	2	2	21	79		
日	10（日）	53	62	4	2	0	3	9	72		
	11（月）	＜50	60	1	2	0	3	6	42		
	12（火）	50	59	0	7	2	5	14	63		
	13（水）	＜50	58	1	14	1	4	20	67		
	14（木）	＜50	58	1	4	2	4	11	60		
	15（金）	55	61	2	16	5	8	31	131		
別											
	16（土）	53	61	2	8	2	4	16	74		
	17（日）	53	62	2	2	1	4	9	65		
	18（月）	54	65	0	2	0	4	6	42		
	19（火）	55	62	3	23	4	5	35	115		
	20（水）	54	61	3	10	3	6	22	109		
値	21（木）	52	58	5	20	6	4	35	128		
	22（金）	54	59	3	18	5	7	33	133		
	23（土）	54	60	3	18	5	5	31	113		
	24（日）	51	61	2	7	1	3	13	60		
	25（月）	52	59	2	24	1	5	32	97		
	26（火）	50	61	0	10	1	3	14	43		
	27（水）	53	61	3	13	3	2	21	72		
	28（木）	50	59	2	2	1	3	8	55		
WECPNL	平均値	53									

[平成 25年　3月分]

航空機騒音測定結果

測定地点		WECPNL	パワー平均値 (dB)	測定機数 00:00～07:00	07:00～19:00	19:00～22:00	22:00～24:00	合計	加重合計	離着陸機数	備考
No. H② 淡路市 岩屋											
日別値	1（金）	55	62	2	6	4	6	18	98	364 日平均	
	2（土）	55	62	2	11	10	4	27	101		
	3（日）	51	59	2	12	0	5	19	82		
	4（月）	51	59	2	9	1	4	16	72		
	5（火）	＜50	58	0	6	1	5	12	59		
	6（水）	51	59	3	3	1	4	11	76		
	7（木）	53	60	2	11	4	6	23	103		
	8（金）	57	62	6	5	2	7	20	141		
	9（土）	50	59	2	3	0	3	8	53		
	10（日）	53	63	2	5	1	2	10	48		
	11（月）	＜50	57	2	1	0	2	5	41		
	12（火）	52	60	1	0	1	7	9	83		
	13（水）	56	63	5	2	1	4	12	95		
	14（木）	52	60	2	7	1	4	14	70		
	15（金）	＜50	58	0	1	1	4	6	44		
	16（土）	50	60	1	16	1	3	21	59		
	17（日）	54	62	2	6	3	5	16	85		
	18（月）	56	62	3	6	1	8	18	119		
	19（火）	53	62	4	0	0	3	7	70		
	20（水）	56	64	4	7	1	4	16	90		
	21（木）	52	62	2	4	2	2	10	50		
	22（金）	54	60	4	3	1	7	15	116		
	23（土）	50	61	3	4	1	1	9	47		
	24（日）	52	60	3	6	1	5	15	89		
	25（月）	54	62	3	6	2	4	15	82		
	26（火）	51	60	2	8	1	4	15	71		
	27（水）	56	63	6	9	1	5	21	122		
	28（木）	53	61	2	8	1	4	15	71		
	29（金）	54	61	2	10	1	7	20	103		
	30（土）	54	63	2	9	3	2	16	58		
	31（日）	52	61	4	11	0	2	17	71		
WECPNL	平均値	53									

[平成 24年　4月分]

航空機騒音測定結果

測定地点		WECPNL	パワー平均値 (dB)	測定機数 00:00～07:00	07:00～19:00	19:00～22:00	22:00～24:00	合計	加重合計	離着陸機数	備考
No. H③ 洲本市 中川原											
日別値	1（日）	53	60	3	72	0	0	75	102	340 日平均	
	2（月）	< 50	61	0	7	6	0	13	25		
	3（火）	53	62	0	2	15	1	18	57		
	4（水）	52	59	0	41	14	1	56	93		
	5（木）	56	62	1	47	16	1	65	115		
	6（金）	58	63	0	34	24	3	61	136		
	7（土）										
	8（日）	51	59	0	26	19	0	45	83		
	9（月）	< 50	59	0	41	6	0	47	59		
	10（火）	< 50	59	0	15	3	2	20	44		
	11（水）	52	63	0	8	13	0	21	47		
	12（木）	< 50	58	0	24	13	1	38	73		
	13（金）										
	14（土）										
	15（日）										
	16（月）	51	59	0	17	19	0	36	74		
	17（火）										
	18（水）	51	59	0	18	20	0	38	78		
	19（木）	52	60	0	18	21	0	39	81		
	20（金）										
	21（土）	< 50	59	0	21	6	0	27	39		
	22（日）										
	23（月）	50	59	0	30	9	0	39	57		
	24（火）	< 50	58	0	4	19	0	23	61		
	25（水）	50	60	0	10	10	1	21	50		
	26（木）										日別値が空白のものは、暗騒音より10dB以上のピークレベルが検出できなかったことを示す。
	27（金）	< 50	57	0	14	0	0	14	14		
	28（土）	< 50	56	0	21	10	0	31	51		
	29（日）	50	59	0	18	14	0	32	60		
	30（月）										
WECPNL	平均値	50									

[平成 24年　5月分]

航空機騒音測定結果

測定地点		WECPNL	パワー平均値 (dB)	測定機数						離着陸機数	備考
No. H③ 洲本市 中川原				00:00～07:00	07:00～19:00	19:00～22:00	22:00～24:00	合計	加重合計		
日別値	1（火）	＜50	65	0	9	0	0	9	9	338 日平均	
	2（水）										
	3（木）	52	60	0	19	14	2	35	81		
	4（金）	57	63	1	7	19	5	32	124		
	5（土）	51	60	0	46	7	0	53	67		
	6（日）	＜50	61	0	27	0	0	27	27		
	7（月）	＜50	61	0	12	0	0	12	12		
	8（火）	＜50	58	0	5	2	0	7	11		
	9（水）	＜50	59	0	4	0	0	4	4		
	10（木）										
	11（金）										
	12（土）										
	13（日）										
	14（月）	＜50	60	0	4	7	0	11	25		
	15（火）										
	16（水）	53	59	0	35	20	2	57	115		
	17（木）	50	59	0	22	10	1	33	62		
	18（金）	52	62	2	30	0	0	32	50		
	19（土）	＜50	59	0	19	10	0	29	49		
	20（日）	＜50	59	0	21	10	0	31	51		
	21（月）										
	22（火）										
	23（水）	＜50	58	0	14	0	0	14	14		
	24（木）	＜50	59	0	10	15	0	25	55		
	25（金）	＜50	59	0	27	0	0	27	27		
	26（土）	50	57	0	9	16	4	29	97		日別値が空白のものは、暗騒音より10dB以上のピークレベルが検出できなかったことを示す。
	27（日）	50	58	0	35	16	0	51	83		
	28（月）	52	58	0	35	15	3	53	110		
	29（火）	＜50	58	0	20	0	0	20	20		
	30（水）										
	31（木）	＜50	58	0	16	12	0	28	52		
WECPNL	平均値	＜50									

[平成 24年　6月分]

航空機騒音測定結果

測定地点		WECPNL	パワー平均値 (dB)	測定機数 00:00～07:00	07:00～19:00	19:00～22:00	22:00～24:00	合計	加重合計	離着陸機数	備考
No. H③ 洲本市 中川原											
日別値	1（金）	50	59	0	31	9	0	40	58	343 日平均	
	2（土）	＜50	59	0	15	5	0	20	30		
	3（日）										
	4（月）	52	62	0	22	8	0	30	46		
	5（火）	＜50	60	0	4	0	0	4	4		
	6（水）	＜50	59	0	32	0	0	32	32		
	7（木）	＜50	58	0	27	7	0	34	48		
	8（金）	＜50	60	0	28	0	0	28	28		
	9（土）	50	59	0	29	10	0	39	59		
	10（日）										
	11（月）	＜50	58	0	14	8	0	22	38		
	12（火）										
	13（水）	＜50	57	0	9	0	0	9	9		
	14（木）	50	59	0	33	10	0	43	63		
	15（金）	50	59	0	34	11	0	45	67		
	16（土）	＜50	62	0	20	0	0	20	20		
	17（日）	51	59	1	35	11	0	47	78		
	18（月）	＜50	57	0	17	8	0	25	41		
	19（火）										
	20（水）	51	60	0	32	11	0	43	65		
	21（木）										
	22（金）										
	23（土）	＜50	60	0	2	5	0	7	17		
	24（日）	＜50	57	0	4	0	0	4	4		
	25（月）	＜50	58	0	21	7	0	28	42		
	26（火）	50	59	0	15	17	0	32	66		日別値が空白のものは、暗騒音より10dB以上のピークレベルが検出できなかったことを示す。
	27（水）	＜50	58	0	13	18	0	31	67		
	28（木）										
	29（金）	50	58	0	30	17	0	47	81		
	30（土）	＜50	55	0	9	0	0	9	9		
WECPNL	平均値	＜50									

[平成 24年　7月分]

航空機騒音測定結果

測定地点		WECPNL	パワー平均値 (dB)	測定機数						離着陸機数	備考
No. H③ 洲本市 中川原				00:00～07:00	07:00～19:00	19:00～22:00	22:00～24:00	合計	加重合計		
	1（日）	< 50	58	0	9	9	0	18	36	359	
	2（月）	51	58	0	39	15	1	55	94	日平均	
	3（火）	< 50	59	0	17	12	0	29	53		
	4（水）	50	57	0	28	13	4	45	107		
	5（木）	53	61	0	8	7	5	20	79		
	6（金）	< 50	58	0	16	10	0	26	46		
	7（土）	< 50	64	0	3	0	0	3	3		
	8（日）										
	9（月）	< 50	59	0	31	7	0	38	52		
日	10（火）	51	60	0	19	10	1	30	59		
	11（水）	< 50	59	0	5	2	0	7	11		
	12（木）	50	64	0	9	4	0	13	21		
	13（金）	< 50	58	0	2	11	0	13	35		
	14（土）	50	58	0	7	16	2	25	75		
	15（日）	< 50	58	0	24	4	0	28	36		
別											
	16（月）	50	62	0	7	9	0	16	34		
	17（火）	51	59	0	21	16	2	39	89		
	18（水）	50	58	0	10	13	3	26	79		
	19（木）	52	58	0	17	19	6	42	134		
	20（金）	< 50	56	0	24	7	0	31	45		
値	21（土）	< 50	58	0	12	0	0	12	12		
	22（日）	53	59	0	35	13	6	54	134		
	23（月）	53	58	0	30	15	6	51	135		
	24（火）	50	57	0	13	19	3	35	100		
	25（水）	52	59	0	17	0	7	24	87		
	26（木）	< 50	58	0	11	18	0	29	65		日別値が空白のものは、暗騒音より10dB以上のピークレベルが検出できなかったことを示す。
	27（金）	< 50	58	0	11	12	2	25	67		
	28（土）	< 50	59	0	7	13	1	21	56		
	29（日）	< 50	60	0	12	11	0	23	45		
	30（月）	52	61	0	9	9	3	21	66		
	31（火）	< 50	59	0	3	6	0	9	21		
WECPNL	平均値	50									

[平成 24年　8月分]

航空機騒音測定結果

測定地点		WECPNL	パワー平均値 (dB)	測定機数 00:00～07:00	07:00～19:00	19:00～22:00	22:00～24:00	合計	加重合計	離着陸機数	備考
No. H③ 洲本市 中川原											
日別値	1（水）	< 50	69	0	2	0	0	2	2	367 日平均	
	2（木）	51	60	0	3	14	2	19	65		
	3（金）	51	60	0	10	19	0	29	67		
	4（土）	< 50	60	0	2	0	0	2	2		
	5（日）	< 50	60	0	3	8	1	12	37		
	6（月）	50	59	0	13	12	1	26	59		
	7（火）	< 50	60	0	5	0	0	5	5		
	8（水）	< 50	62	0	7	0	0	7	7		
	9（木）	50	58	0	9	16	2	27	77		
	10（金）	< 50	57	1	2	16	3	22	90		
	11（土）	< 50	59	0	4	8	0	12	28		
	12（日）	50	58	0	11	15	1	27	66		
	13（月）	< 50	58	1	9	4	1	15	41		
	14（火）	< 50	57	0	11	19	0	30	68		
	15（水）	54	61	2	13	8	4	27	97		
	16（木）	50	59	0	21	15	0	36	66		
	17（金）	< 50	58	0	24	5	1	30	49		
	18（土）	< 50	58	0	9	0	0	9	9		
	19（日）	< 50	60	0	20	2	0	22	26		
	20（月）	< 50	60	0	17	2	0	19	23		
	21（火）	< 50	59	0	10	4	0	14	22		
	22（水）	< 50	61	0	7	6	0	13	25		
	23（木）	< 50	58	0	17	0	0	17	17		
	24（金）	< 50	59	0	24	0	0	24	24		
	25（土）	< 50	58	0	28	0	0	28	28		
	26（日）	< 50	57	0	20	0	0	20	20		
	27（月）	< 50	60	0	18	0	0	18	18		
	28（火）	< 50	61	0	2	1	0	3	5		
	29（水）	< 50	58	0	27	0	0	27	27		
	30（木）	< 50	58	0	30	0	0	30	30		
	31（金）	< 50	59	0	43	0	0	43	43		
WECPNL	平均値	< 50									

[平成 24年　9月分]

航空機騒音測定結果

測定地点		WECPNL	パワー平均値 (dB)	測定機数 00:00～07:00	07:00～19:00	19:00～22:00	22:00～24:00	合計	加重合計	離着陸機数	備考
No. H③ 洲本市 中川原											
日別値	1（土）	< 50	59	0	22	0	1	23	32	366 日平均	
	2（日）	< 50	57	0	21	0	0	21	21		
	3（月）	< 50	58	0	11	0	0	11	11		
	4（火）	< 50	59	0	10	0	0	10	10		
	5（水）	< 50	58	0	32	0	0	32	32		
	6（木）	< 50	57	0	17	0	0	17	17		
	7（金）	< 50	57	0	21	0	0	21	21		
	8（土）	< 50	59	0	18	0	0	18	18		
	9（日）	< 50	59	0	20	0	0	20	20		
	10（月）	< 50	59	0	31	0	0	31	31		
	11（火）	< 50	61	0	4	0	0	4	4		
	12（水）	< 50	58	0	23	0	0	23	23		
	13（木）	< 50	62	0	13	0	0	13	13		
	14（金）	< 50	60	0	10	0	0	10	10		
	15（土）	< 50	59	0	7	0	0	7	7		
	16（日）	< 50	57	0	7	0	0	7	7		
	17（月）										
	18（火）										
	19（水）	< 50	59	0	28	0	0	28	28		
	20（木）	< 50	58	0	31	0	0	31	31		
	21（金）	< 50	60	0	20	0	0	20	20		
	22（土）	< 50	62	0	20	0	0	20	20		
	23（日）	< 50	61	0	5	0	0	5	5		
	24（月）										
	25（火）										
	26（水）										日別値が空白のものは、暗騒音より10dB以上のピークレベルが検出できなかったことを示す。
	27（木）	< 50	58	0	6	0	0	6	6		
	28（金）	< 50	60	0	7	0	0	7	7		
	29（土）	< 50	59	0	11	0	0	11	11		
	30（日）										
WECPNL	平均値	< 50									

[平成 24年 10月分]

航空機騒音測定結果

測定地点		WECPNL	パワー平均値 (dB)	測定機数						離着陸機数	備考
No. H③ 洲本市 中川原				00:00～07:00	07:00～19:00	19:00～22:00	22:00～24:00	合計	加重合計		
	1（月）									347 日平均	
	2（火）										
	3（水）										
	4（木）	< 50	60	0	2	0	0	2	2		
	5（金）										
	6（土）										
	7（日）										
	8（月）										
	9（火）										
日	10（水）	< 50	59	0	16	4	0	20	28		
	11（木）	< 50	70	0	1	1	0	2	4		
	12（金）										
	13（土）										
	14（日）										
	15（月）										
別											
	16（火）	< 50	61	0	0	2	0	2	6		
	17（水）	< 50	62	0	1	0	0	1	1		
	18（木）										
	19（金）										
	20（土）	< 50	60	0	17	0	0	17	17		
値	21（日）										
	22（月）	50	62	0	6	4	1	11	28		
	23（火）	53	62	1	15	13	0	29	64		
	24（水）										
	25（木）										
	26（金）										日別値が空白のものは、暗騒音より10dB以上のピークレベルが検出できなかったことを示す。
	27（土）										
	28（日）	< 50	62	0	6	0	0	6	6		
	29（月）										
	30（火）	< 50	60	0	28	0	0	28	28		
	31（水）	< 50	56	0	0	3	0	3	9		
WECPNL	平均値	< 50									

[平成 24年 11月分]

航空機騒音測定結果

測定地点		WECPNL	パワー平均値 (dB)	測定機数 00:00～07:00	07:00～19:00	19:00～22:00	22:00～24:00	合計	加重合計	離着陸機数	備考
No. H③ 洲本市 中川原											
日別値	1（木）	54	60	2	45	17	1	65	126	343 日平均	
	2（金）										
	3（土）										
	4（日）										
	5（月）	＜50	53	0	1	0	0	1	1		
	6（火）	55	60	0	27	15	7	49	142		
	7（水）	56	61	0	45	19	4	68	142		
	8（木）	53	60	3	43	7	0	53	94		
	9（金）	＜50	60	0	10	0	0	10	10		
	10（土）										
	11（日）										
	12（月）	53	60	0	36	16	1	53	94		
	13（火）	55	61	2	35	17	3	57	136		
	14（水）	56	64	1	12	12	1	26	68		
	15（木）	52	63	2	17	0	0	19	37		
	16（金）	50	59	0	18	14	0	32	60		
	17（土）	52	61	0	8	13	1	22	57		
	18（日）	＜50	63	1	7	0	0	8	17		
	19（月）	54	62	0	28	13	0	41	67		
	20（火）	52	62	2	30	0	0	32	50		
	21（水）										
	22（木）										
	23（金）										
	24（土）										
	25（日）										
	26（月）	＜50	61	0	11	5	0	16	26		日別値が空白のものは、暗騒音より10dB以上のピークレベルが検出できなかったことを示す。
	27（火）	＜50	63	0	7	0	0	7	7		
	28（水）	＜50	60	0	10	0	0	10	10		
	29（木）										
	30（金）										
WECPNL	平均値	50									

[平成 24年 12月分]

航空機騒音測定結果

測定地点		WECPNL	パワー平均値 (dB)	測定機数						離着陸機数	備考
No. H③ 洲本市 中川原				00:00～07:00	07:00～19:00	19:00～22:00	22:00～24:00	合計	加重合計		
日別値	1（土）	< 50	63	0	12	0	0	12	12	353 日平均	
	2（日）										
	3（月）										
	4（火）	54	62	1	27	10	2	40	87		
	5（水）	54	61	0	39	17	1	57	100		
	6（木）	56	62	0	32	20	3	55	122		
	7（金）	55	59	1	45	32	4	82	191		
	8（土）	55	62	1	28	14	2	45	100		
	9（日）	54	63	0	28	11	1	40	71		
	10（月）	55	63	0	20	13	2	35	79		
	11（火）	53	62	1	36	6	0	43	64		
	12（水）										
	13（木）										
	14（金）										
	15（土）										
	16（日）										
	17（月）	50	59	0	12	17	0	29	63		
	18（火）	< 50	61	0	13	0	0	13	13		
	19（水）										
	20（木）	< 50	62	0	22	0	0	22	22		
	21（金）										
	22（土）	< 50	62	0	6	0	0	6	6		
	23（日）	54	62	0	31	14	1	46	83		
	24（月）	54	62	0	18	16	1	35	76		
	25（火）	54	64	0	32	8	0	40	56		
	26（水）										日別値が空白のものは、暗騒音より10dB以上のピークレベルが検出できなかったことを示す。
	27（木）										
	28（金）										
	29（土）	< 50	57	0	3	0	0	3	3		
	30（日）	50	61	0	11	8	1	20	45		
	31（月）	54	61	1	39	8	2	50	93		
WECPNL	平均値	51									

[平成 25年　1月分]

航空機騒音測定結果

測定地点		WECPNL	パワー平均値 (dB)	測定機数 00:00～07:00	07:00～19:00	19:00～22:00	22:00～24:00	合計	加重合計	離着陸機数	備考
No. H③ 洲本市 中川原											
日別値	1（火）	52	59	0	32	14	2	48	94	357 日平均	
	2（水）	53	61	0	44	14	0	58	86		
	3（木）	55	60	2	33	20	2	57	133		
	4（金）										
	5（土）										
	6（日）										
	7（月）	＜50	57	0	14	0	0	14	14		
	8（火）										
	9（水）	52	61	0	32	14	0	46	74		
	10（木）	51	63	0	32	0	0	32	32		
	11（金）										
	12（土）	＜50	59	0	18	13	0	31	57		
	13（日）										
	14（月）										
	15（火）										
	16（水）	53	59	0	34	17	5	56	135		
	17（木）	＜50	63	1	8	0	0	9	18		
	18（金）	＜50	59	0	5	0	0	5	5		
	19（土）	55	61	1	50	12	3	66	126		
	20（日）										
	21（月）										
	22（火）	＜50	61	0	21	0	0	21	21		
	23（水）										
	24（木）	53	61	0	40	15	1	56	95		
	25（金）	50	62	0	12	6	0	18	30		
	26（土）	54	64	0	19	8	0	27	43		日別値が空白のものは、暗騒音より10dB以上のピークレベルが検出できなかったことを示す。
	27（日）	53	60	1	55	12	1	69	111		
	28（月）	54	61	0	52	13	0	65	91		
	29（火）	＜50	61	0	5	0	0	5	5		
	30（水）	＜50	64	0	18	0	0	18	18		
	31（木）										
WECPNL	平均値	50									

[平成 25年　2月分]

航空機騒音測定結果

測定地点		WECPNL	パワー平均値 (dB)	測定機数						離着陸機数	備考
No. H③ 洲本市 中川原				00:00 ～ 07:00	07:00 ～ 19:00	19:00 ～ 22:00	22:00 ～ 24:00	合計	加重合計		
	1（金）	52	63	0	6	11	0	17	39	355 日平均	
	2（土）	50	61	0	23	6	0	29	41		
	3（日）										
	4（月）	＜50	58	0	4	9	0	13	31		
	5（火）										
	6（水）	＜50	59	2	28	0	0	30	48		
	7（木）	53	61	0	53	10	1	64	93		
	8（金）	50	63	2	5	0	0	7	25		
	9（土）										
日	10（日）	55	61	1	62	14	1	78	124		
	11（月）	53	61	6	20	0	0	26	80		
	12（火）	＜50	60	0	0	0	1	1	10		
	13（水）	＜50	63	0	7	0	0	7	7		
	14（木）										
	15（金）	＜50	59	0	8	0	0	8	8		
別											
	16（土）										
	17（日）										
	18（月）	＜50	56	0	4	0	0	4	4		
	19（火）										
	20（水）	51	61	1	36	0	0	37	46		
値	21（木）	50	59	2	35	0	0	37	55		
	22（金）	54	59	1	52	23	3	79	161		
	23（土）	＜50	59	0	30	1	0	31	33		
	24（日）	52	65	1	13	0	0	14	23		
	25（月）										
	26（火）										日別値が空白のものは、暗騒音より10dB以上のピークレベルが検出できなかったことを示す。
	27（水）										
	28（木）	＜50	57	0	22	0	0	22	22		
WECPNL	平均値	＜50									

[平成 25年　3月分]

航空機騒音測定結果

測定地点		WECPNL	パワー平均値 (dB)	測定機数 00:00～07:00	07:00～19:00	19:00～22:00	22:00～24:00	合計	加重合計	離着陸機数	備考
No. H③ 洲本市 中川原											
日別値	1（金）	54	62	0	20	20	0	40	80	364 日平均	
	2（土）										
	3（日）										
	4（月）	＜50	57	0	0	8	0	8	24		
	5（火）	＜50	60	0	8	0	0	8	8		
	6（水）										
	7（木）	51	59	0	13	18	2	33	87		
	8（金）	53	59	0	29	26	3	58	137		
	9（土）	＜50	58	0	16	18	0	34	70		
	10（日）	＜50	59	0	14	0	0	14	14		
	11（月）										
	12（火）	52	59	0	5	14	5	24	97		
	13（水）	＜50	62	0	7	1	0	8	10		
	14（木）										
	15（金）										
	16（土）	＜50	58	0	11	0	0	11	11		
	17（日）	53	59	0	9	13	6	28	108		
	18（月）	52	60	0	6	14	2	22	68		
	19（火）	＜50	59	0	7	0	0	7	7		
	20（水）	50	59	0	15	17	0	32	66		
	21（木）										
	22（金）										
	23（土）										
	24（日）										
	25（月）	＜50	60	0	7	0	0	7	7		
	26（火）										日別値が空白のものは、暗騒音より10dB以上のピークレベルが検出できなかったことを示す。
	27（水）										
	28（木）										
	29（金）	＜50	58	0	18	0	0	18	18		
	30（土）										
	31（日）										
WECPNL	平均値	＜50									

[平成 24年　7月分]

航空機騒音測定結果

測定地点		WECPNL	パワー平均値 (dB)	測定機数						離着陸機数	備考
No. H④ 洲本市 由良町由良				00:00 ～ 07:00	07:00 ～ 19:00	19:00 ～ 22:00	22:00 ～ 24:00	合計	加重合計		
日別値	14（土）									359 日平均	日別値が空白のものは、暗騒音より10dB以上のピークレベルが検出できなかったことを示す。
	15（日）										
	16（月）										
	17（火）										
	18（水）										
	19（木）										
	20（金）										
WECPNL	平均値										

[平成 24年　4月分]

航空機騒音測定結果

測定地点		WECPNL	パワー平均値 (dB)	測定機数 00:00～07:00	07:00～19:00	19:00～22:00	22:00～24:00	合計	加重合計	離着陸機数	備考
No. H⑤ 南あわじ市 福良											
日別値	1（日）	51	58	2	71	0	0	73	91	340 日平均	
	2（月）	< 50	58	0	5	3	0	8	14		
	3（火）	< 50	59	0	0	4	0	4	12		
	4（水）	51	57	0	55	21	1	77	128		
	5（木）	53	59	2	64	15	0	81	129		
	6（金）	54	58	2	59	25	3	89	184		
	7（土）	< 50	49	0	3	0	0	3	3		
	8（日）	51	59	0	25	19	1	45	92		
	9（月）	< 50	57	0	47	6	0	53	65		
	10（火）	< 50	56	0	10	0	0	10	10		
	11（水）	< 50	59	0	1	7	0	8	22		
	12（木）	< 50	57	0	36	13	1	50	85		
	13（金）	< 50	53	0	4	1	0	5	7		
	14（土）										
	15（日）	< 50	52	0	2	1	1	4	15		
	16（月）	51	59	0	26	18	0	44	80		
	17（火）	< 50	48	0	1	0	0	1	1		
	18（水）	< 50	57	0	15	17	0	32	66		
	19（木）	50	58	0	24	21	0	45	87		
	20（金）	< 50	51	0	2	0	1	3	12		
	21（土）	< 50	57	0	18	0	0	18	18		
	22（日）	< 50	51	0	1	1	1	3	14		
	23（月）	< 50	55	0	35	6	0	41	53		
	24（火）	< 50	57	0	5	21	0	26	68		
	25（水）	< 50	54	0	2	0	0	2	2		
	26（木）										日別値が空白のものは、暗騒音より10dB以上のピークレベルが検出できなかったことを示す。
	27（金）	< 50	50	0	22	0	0	22	22		
	28（土）	< 50	56	0	26	3	0	29	35		
	29（日）	< 50	54	0	10	6	0	16	28		
	30（月）	< 50	53	0	1	1	0	2	4		
WECPNL	平均値	< 50									

[平成 24年　5月分]

航空機騒音測定結果

測定地点		WECPNL	パワー平均値 (dB)	測定機数 00:00～07:00	07:00～19:00	19:00～22:00	22:00～24:00	合計	加重合計	離着陸機数	備考
No. H⑤ 南あわじ市 福良											
日別値	1（火）	< 50	58	0	23	0	0	23	23	338 日平均	
	2（水）										
	3（木）	50	57	0	35	20	1	56	105		
	4（金）	52	59	0	21	23	3	47	120		
	5（土）	50	57	0	57	15	0	72	102		
	6（日）	< 50	59	0	42	0	0	42	42		
	7（月）	< 50	58	0	26	1	0	27	29		
	8（火）	< 50	56	0	33	2	0	35	39		
	9（水）	< 50	53	0	13	0	0	13	13		
	10（木）										
	11（金）	< 50	53	0	3	0	0	3	3		
	12（土）										
	13（日）	< 50	45	0	1	0	0	1	1		
	14（月）										
	15（火）	< 50	47	0	1	0	0	1	1		
	16（水）	51	57	0	44	22	2	68	130		
	17（木）	< 50	57	0	32	13	1	46	81		
	18（金）	50	59	3	40	0	0	43	70		
	19（土）	< 50	55	0	31	13	0	44	70		
	20（日）	< 50	58	0	32	10	0	42	62		
	21（月）										
	22（火）	< 50	46	0	3	1	0	4	6		
	23（水）	< 50	55	0	21	0	0	21	21		
	24（木）	< 50	54	0	18	19	0	37	75		
	25（金）	< 50	56	0	30	0	0	30	30		
	26（土）	< 50	55	0	15	18	5	38	119		日別値が空白のものは、暗騒音より10dB以上のピークレベルが検出できなかったことを示す。
	27（日）	< 50	57	0	34	4	0	38	46		
	28（月）	51	57	0	49	19	3	71	136		
	29（火）	< 50	56	0	24	0	0	24	24		
	30（水）	< 50	45	0	1	0	0	1	1		
	31（木）	< 50	55	0	18	5	0	23	33		
WECPNL	平均値	< 50									

[平成 24年　6月分]

航空機騒音測定結果

測定地点		WECPNL	パワー平均値 (dB)	測定機数 00:00～07:00	07:00～19:00	19:00～22:00	22:00～24:00	合計	加重合計	離着陸機数	備考
No. H⑤ 南あわじ市 福良											
日別値	1（金）	51	56	0	48	27	1	76	139	343 日平均	
	2（土）	< 50	56	0	31	9	0	40	58		
	3（日）	< 50	50	0	0	0	1	1	10		
	4（月）	< 50	59	0	10	3	0	13	19		
	5（火）	< 50	55	0	9	0	1	10	19		
	6（水）	< 50	59	0	36	0	0	36	36		
	7（木）	< 50	56	0	39	10	0	49	69		
	8（金）	< 50	54	0	1	0	0	1	1		
	9（土）	< 50	56	0	55	7	0	62	76		
	10（日）										
	11（月）	< 50	48	0	2	0	1	3	12		
	12（火）	< 50	54	0	3	1	0	4	6		
	13（水）	< 50	55	0	20	0	0	20	20		
	14（木）	50	57	0	45	14	1	60	97		
	15（金）	< 50	57	0	41	12	0	53	77		
	16（土）	< 50	57	0	8	0	1	9	18		
	17（日）	50	55	2	55	19	0	76	132		
	18（月）	< 50	56	0	23	7	0	30	44		
	19（火）	< 50	58	0	0	3	0	3	9		
	20（水）	51	58	0	64	12	0	76	100		
	21（木）										
	22（金）	< 50	48	0	1	0	0	1	1		
	23（土）	50	61	0	7	10	0	17	37		
	24（日）	< 50	54	0	10	1	1	12	23		
	25（月）	< 50	56	0	28	11	0	39	61		
	26（火）	< 50	57	0	23	17	1	41	84		日別値が空白のものは、暗騒音より10dB以上のピークレベルが検出できなかったことを示す。
	27（水）	< 50	57	0	32	20	0	52	92		
	28（木）										
	29（金）	< 50	56	0	37	14	0	51	79		
	30（土）	< 50	54	0	11	0	0	11	11		
WECPNL	平均値	< 50									

[平成 24年　7月分]

航空機騒音測定結果

測定地点		WECPNL	パワー平均値 (dB)	測定機数 00:00～07:00	07:00～19:00	19:00～22:00	22:00～24:00	合計	加重合計	離着陸機数	備考
No. H⑤ 南あわじ市 福良											
日別値	1（日）	< 50	55	0	18	14	0	32	60	359 日平均	
	2（月）	51	57	0	58	18	1	77	122		
	3（火）	< 50	56	0	33	14	0	47	75		
	4（水）	< 50	54	0	39	15	6	60	144		
	5（木）	50	57	0	30	9	5	44	107		
	6（金）	< 50	54	0	31	11	4	46	104		
	7（土）	< 50	56	0	29	0	0	29	29		
	8（日）										
	9（月）	< 50	57	0	38	11	0	49	71		
	10（火）	< 50	58	0	6	0	0	6	6		
	11（水）										
	12（木）	< 50	56	0	28	14	4	46	110		
	13（金）	< 50	56	0	7	19	2	28	84		
	14（土）	< 50	55	0	11	16	2	29	79		
	15（日）	< 50	56	0	5	0	0	5	5		
	16（月）										
	17（火）	< 50	58	0	24	2	1	27	40		
	18（水）										
	19（木）	< 50	56	0	46	8	1	55	80		
	20（金）	< 50	56	0	17	5	0	22	32		
	21（土）	< 50	55	0	34	0	0	34	34		
	22（日）	< 50	62	0	5	3	0	8	14		
	23（月）	< 50	57	0	38	9	0	47	65		
	24（火）	< 50	56	0	31	9	2	42	78		
	25（水）	< 50	55	0	28	1	1	30	41		
	26（木）	< 50	57	0	17	5	0	22	32		日別値が空白のものは、暗騒音より10dB以上のピークレベルが検出できなかったことを示す。
	27（金）	< 50	56	0	22	8	0	30	46		
	28（土）	< 50	57	0	24	7	0	31	45		
	29（日）	< 50	56	0	10	0	0	10	10		
	30（月）	< 50	63	0	5	0	0	5	5		
	31（火）	< 50	57	0	11	7	0	18	32		
WECPNL	平均値	< 50									

[平成 24年　8月分]

航空機騒音測定結果

測定地点		WECPNL	パワー平均値 (dB)	測定機数 00:00～07:00	07:00～19:00	19:00～22:00	22:00～24:00	合計	加重合計	離着陸機数	備考
No. H⑤ 南あわじ市 福良											
日別値	1（水）	< 50	64	0	2	0	0	2	2	367 日平均	
	2（木）	50	59	0	12	12	2	26	68		
	3（金）	< 50	58	0	12	13	0	25	51		
	4（土）	< 50	58	0	1	0	0	1	1		
	5（日）	< 50	58	0	5	8	0	13	29		
	6（月）	< 50	57	0	6	14	0	20	48		
	7（火）	< 50	58	0	2	0	0	2	2		
	8（水）	< 50	55	0	8	0	0	8	8		
	9（木）	< 50	57	0	11	13	1	25	60		
	10（金）	< 50	56	0	5	11	0	16	38		
	11（土）	< 50	56	0	10	7	0	17	31		
	12（日）	< 50	57	0	14	8	0	22	38		
	13（月）	< 50	58	0	14	4	0	18	26		
	14（火）	< 50	57	0	13	10	0	23	43		
	15（水）										
	16（木）	< 50	58	0	15	16	0	31	63		
	17（金）	< 50	57	0	32	9	2	43	79		
	18（土）	< 50	61	0	9	0	0	9	9		
	19（日）	< 50	59	0	2	1	0	3	5		
	20（月）	< 50	60	0	13	2	0	15	19		
	21（火）	< 50	54	1	5	0	0	6	15		
	22（水）	< 50	60	0	3	6	0	9	21		
	23（木）	< 50	58	0	4	0	0	4	4		
	24（金）	< 50	57	0	25	4	0	29	37		
	25（土）	< 50	57	0	21	3	0	24	30		
	26（日）	< 50	52	0	4	0	0	4	4		日別値が空白のものは、暗騒音より10dB以上のピークレベルが検出できなかったことを示す。
	27（月）	< 50	58	0	2	0	0	2	2		
	28（火）										
	29（水）	< 50	59	0	10	0	0	10	10		
	30（木）	< 50	57	0	38	0	0	38	38		
	31（金）	< 50	57	0	20	0	0	20	20		
WECPNL 平均値		< 50									

[平成 24年　9月分]

航空機騒音測定結果

測定地点		WECPNL	パワー平均値 (dB)	測定機数 00:00～07:00	07:00～19:00	19:00～22:00	22:00～24:00	合計	加重合計	離着陸機数	備考
No. H⑤ 南あわじ市 福良											
日別値	1（土）	< 50	57	1	28	0	0	29	38	366 日平均	
	2（日）	< 50	56	3	28	0	0	31	58		
	3（月）	< 50	55	0	12	0	0	12	12		
	4（火）	< 50	55	0	12	0	0	12	12		
	5（水）	< 50	56	0	33	0	0	33	33		
	6（木）	< 50	57	0	16	0	0	16	16		
	7（金）	< 50	55	0	19	0	0	19	19		
	8（土）	< 50	59	0	3	0	0	3	3		
	9（日）	< 50	58	1	5	0	0	6	15		
	10（月）	< 50	57	0	18	0	0	18	18		
	11（火）	< 50	59	0	4	0	0	4	4		
	12（水）	< 50	56	0	21	0	0	21	21		
	13（木）	< 50	57	0	21	0	0	21	21		
	14（金）	< 50	63	0	1	0	0	1	1		
	15（土）	< 50	55	0	12	0	0	12	12		
	16（日）	< 50	56	0	5	0	0	5	5		
	17（月）										
	18（火）										
	19（水）	< 50	56	0	32	0	0	32	32		
	20（木）	< 50	55	0	39	0	0	39	39		
	21（金）	< 50	55	0	35	0	0	35	35		
	22（土）	< 50	58	0	20	0	0	20	20		
	23（日）	< 50	55	0	7	0	0	7	7		
	24（月）	< 50	51	0	3	0	0	3	3		
	25（火）	< 50	48	0	1	0	0	1	1		
	26（水）										日別値が空白のものは、暗騒音より10dB以上のピークレベルが検出できなかったことを示す。
	27（木）	< 50	51	0	4	0	0	4	4		
	28（金）	< 50	50	0	13	0	0	13	13		
	29（土）	< 50	55	0	27	0	0	27	27		
	30（日）	< 50	61	0	3	0	0	3	3		
WECPNL 平均値		< 50									

[平成 24年 10月分]

航空機騒音測定結果

測定地点		WECPNL	パワー平均値 (dB)	測定機数 00:00～07:00	07:00～19:00	19:00～22:00	22:00～24:00	合計	加重合計	離着陸機数	備考
No. H⑤ 南あわじ市 福良											
日別値	1（月）	< 50	53	0	1	0	0	1	1	347 日平均	
	2（火）	< 50	48	0	1	0	0	1	1		
	3（水）	< 50	49	0	1	0	0	1	1		
	4（木）	< 50	53	0	3	0	0	3	3		
	5（金）										
	6（土）										
	7（日）										
	8（月）										
	9（火）										
	10（水）	< 50	57	0	23	1	0	24	26		
	11（木）	< 50	49	0	4	0	0	4	4		
	12（金）	< 50	48	0	4	0	0	4	4		
	13（土）	< 50	45	0	1	0	0	1	1		
	14（日）	< 50	50	0	3	0	0	3	3		
	15（月）										
	16（火）	< 50	52	0	1	0	0	1	1		
	17（水）	< 50	54	0	1	0	0	1	1		
	18（木）	< 50	54	0	6	0	0	6	6		
	19（金）	< 50	46	0	1	0	0	1	1		
	20（土）	< 50	55	0	19	0	0	19	19		
	21（日）										
	22（月）										
	23（火）	< 50	59	0	17	5	0	22	32		
	24（水）	< 50	46	0	2	0	0	2	2		
	25（木）	< 50	50	0	1	0	0	1	1		
	26（金）	< 50	50	0	3	0	0	3	3		日別値が空白のものは、暗騒音より10dB以上のピークレベルが検出できなかったことを示す。
	27（土）	< 50	49	0	2	0	0	2	2		
	28（日）	< 50	58	0	10	0	0	10	10		
	29（月）	< 50	53	0	2	1	1	4	15		
	30（火）	50	59	0	32	4	2	38	64		
	31（水）	< 50	52	0	6	3	0	9	15		
WECPNL	平均値	< 50									

[平成 24年 11月分]

航空機騒音測定結果

測定地点		WECPNL	パワー平均値 (dB)	測定機数 00:00～07:00	07:00～19:00	19:00～22:00	22:00～24:00	合計	加重合計	離着陸機数	備考
No. H⑤ 南あわじ市 福良											
日別値	1（木）	52	59	2	25	5	2	34	80	343 日平均	
	2（金）										
	3（土）	< 50	52	0	1	1	0	2	4		
	4（日）										
	5（月）	< 50	54	0	2	0	0	2	2		
	6（火）	< 50	56	0	17	9	5	31	94		
	7（水）	51	59	0	29	17	1	47	90		
	8（木）	< 50	56	3	48	6	0	57	96		
	9（金）	< 50	57	0	11	0	0	11	11		
	10（土）										
	11（日）	< 50	61	0	3	0	0	3	3		
	12（月）	< 50	57	1	30	14	0	45	82		
	13（火）	53	59	1	24	18	3	46	118		
	14（水）	< 50	59	0	8	0	0	8	8		
	15（木）	< 50	58	0	20	0	0	20	20		
	16（金）	< 50	56	0	9	11	0	20	42		
	17（土）	< 50	60	0	4	1	0	5	7		
	18（日）	< 50	58	0	2	1	1	4	15		
	19（月）	51	58	0	35	17	1	53	96		
	20（火）	< 50	56	1	34	0	0	35	44		
	21（水）	< 50	52	0	2	0	0	2	2		
	22（木）	< 50	47	0	1	0	0	1	1		
	23（金）	< 50	51	0	2	0	1	3	12		
	24（土）	< 50	51	0	7	0	0	7	7		
	25（日）	< 50	51	0	3	2	1	6	19		
	26（月）	< 50	59	0	3	1	0	4	6		日別値が空白のものは、暗騒音より10dB以上のピークレベルが検出できなかったことを示す。
	27（火）	< 50	58	0	17	0	0	17	17		
	28（水）	< 50	55	0	12	0	0	12	12		
	29（木）	< 50	45	0	1	0	1	2	11		
	30（金）	< 50	54	0	2	2	0	4	8		
WECPNL	平均値	< 50									

[平成 24年 12月分]

航空機騒音測定結果

測定地点		WECPNL	パワー平均値 (dB)	測定機数						離着陸機数	備考
No. H⑤ 南あわじ市 福良				00:00～07:00	07:00～19:00	19:00～22:00	22:00～24:00	合計	加重合計		
日別値	1（土）	< 50	59	0	12	1	0	13	15	353 日平均	
	2（日）	< 50	52	0	3	2	0	5	9		
	3（月）	< 50	50	0	5	1	0	6	8		
	4（火）	52	61	0	12	7	3	22	63		
	5（水）	51	59	0	55	7	0	62	76		
	6（木）	51	57	0	23	22	2	47	109		
	7（金）	54	59	1	58	24	3	86	170		
	8（土）	< 50	59	0	13	12	1	26	59		
	9（日）	< 50	60	0	8	0	1	9	18		
	10（月）	< 50	60	0	10	5	1	16	35		
	11（火）	53	65	0	19	5	0	24	34		
	12（水）	< 50	59	0	2	0	0	2	2		
	13（木）	< 50	50	0	5	0	0	5	5		
	14（金）	< 50	53	0	4	0	0	4	4		
	15（土）	< 50	46	0	0	0	1	1	10		
	16（日）										
	17（月）	< 50	56	0	19	16	0	35	67		
	18（火）	< 50	59	0	18	1	0	19	21		
	19（水）	< 50	52	0	7	1	0	8	10		
	20（木）	< 50	58	0	42	0	0	42	42		
	21（金）	< 50	55	0	0	1	0	1	3		
	22（土）	< 50	60	0	5	0	0	5	5		
	23（日）	< 50	59	0	24	1	0	25	27		
	24（月）	< 50	60	0	8	5	1	14	33		
	25（火）	50	59	0	54	3	0	57	63		
	26（水）	< 50	46	0	1	0	0	1	1		日別値が空白のものは、暗騒音より10dB以上のピークレベルが検出できなかったことを示す。
	27（木）	< 50	46	0	2	0	0	2	2		
	28（金）	< 50	53	0	4	2	0	6	10		
	29（土）	< 50	51	0	4	1	0	5	7		
	30（日）	< 50	57	0	13	3	0	16	22		
	31（月）	51	60	0	17	12	1	30	63		
WECPNL	平均値	< 50									

[平成 25年　1月分]

航空機騒音測定結果

測定地点		WECPNL	パワー平均値 (dB)	測定機数 00:00～07:00	07:00～19:00	19:00～22:00	22:00～24:00	合計	加重合計	離着陸機数	備考
No. H⑤ 南あわじ市 福良											
日別値	1（火）	52	59	0	48	17	1	66	109	357 日平均	
	2（水）	52	59	1	49	13	1	64	108		
	3（木）	＜50	58	0	33	6	1	40	61		
	4（金）	＜50	55	0	2	2	0	4	8		
	5（土）	＜50	52	0	1	0	0	1	1		
	6（日）	＜50	46	0	2	1	0	3	5		
	7（月）	＜50	55	0	20	0	0	20	20		
	8（火）	＜50	45	0	3	0	0	3	3		
	9（水）	50	58	0	56	12	0	68	92		
	10（木）	＜50	61	0	13	1	0	14	16		
	11（金）	＜50	51	0	2	0	0	2	2		
	12（土）	＜50	56	0	27	11	0	38	60		
	13（日）	＜50	52	0	0	3	0	3	9		
	14（月）	＜50	62	0	0	1	0	1	3		
	15（火）										
	16（水）	52	57	0	35	18	5	58	139		
	17（木）	＜50	60	0	13	0	0	13	13		
	18（金）	＜50	52	0	3	0	0	3	3		
	19（土）	52	58	1	57	10	2	70	117		
	20（日）	＜50	47	0	0	1	0	1	3		
	21（月）	＜50	51	0	3	1	0	4	6		
	22（火）	＜50	57	0	21	0	0	21	21		
	23（水）	＜50	47	0	1	0	0	1	1		
	24（木）	52	58	0	53	18	2	73	127		
	25（金）	50	62	0	16	6	0	22	34		
	26（土）	＜50	60	0	7	6	0	13	25		日別値が空白のものは、暗騒音より10dB以上のピークレベルが検出できなかったことを示す。
	27（日）	50	57	1	64	8	0	73	98		
	28（月）	50	57	0	58	11	0	69	91		
	29（火）	＜50	54	0	15	0	0	15	15		
	30（水）	＜50	58	0	42	0	0	42	42		
	31（木）	＜50	49	0	1	0	0	1	1		
WECPNL	平均値	＜50									

[平成 25年　2月分]

航空機騒音測定結果

測定地点		WECPNL	パワー平均値 (dB)	測定機数 00:00～07:00	07:00～19:00	19:00～22:00	22:00～24:00	合計	加重合計	離着陸機数	備考
No. H⑤ 南あわじ市 福良											
	1（金）									355	
	2（土）	< 50	55	0	31	3	1	35	50	日平均	
	3（日）	< 50	45	0	0	2	0	2	6		
	4（月）	< 50	55	0	10	5	0	15	25		
	5（火）	< 50	51	0	8	1	0	9	11		
	6（水）	50	59	3	41	0	0	44	71		
	7（木）	51	58	2	48	10	1	61	108		
	8（金）	< 50	58	3	1	0	1	5	41		
	9（土）										
日	10（日）	53	58	3	74	17	0	94	155		
	11（月）	< 50	58	4	20	0	0	24	60		
	12（火）	< 50	54	0	4	1	1	6	17		
	13（水）	< 50	59	0	7	0	0	7	7		
	14（木）	< 50	51	0	2	0	0	2	2		
	15（金）	< 50	57	0	13	0	0	13	13		
別											
	16（土）	< 50	55	0	1	0	0	1	1		
	17（日）	< 50	49	0	2	1	0	3	5		
	18（月）	< 50	56	0	4	0	0	4	4		
	19（火）	< 50	53	0	5	1	0	6	8		
	20（水）	< 50	59	0	45	1	0	46	48		
値	21（木）	< 50	57	3	29	0	0	32	59		
	22（金）	52	57	1	53	20	4	78	163		
	23（土）	< 50	55	0	34	2	0	36	40		
	24（日）	< 50	63	0	8	0	0	8	8		
	25（月）	< 50	51	0	1	0	0	1	1		
	26（火）	< 50	50	0	1	0	0	1	1		日別値が空白のものは、暗騒音より10dB以上のピークレベルが検出できなかったことを示す。
	27（水）	< 50	52	0	2	0	0	2	2		
	28（木）	< 50	53	0	25	0	0	25	25		
WECPNL	平均値	< 50									

[平成 25年　3月分]

航空機騒音測定結果

測定地点		WECPNL	パワー平均値 (dB)	測定機数 00:00～07:00	07:00～19:00	19:00～22:00	22:00～24:00	合計	加重合計	離着陸機数	備考
No. H⑤ 南あわじ市 福良											
日別値	1（金）	50	58	0	6	20	1	27	76	364 日平均	
	2（土）	< 50	61	0	1	0	0	1	1		
	3（日）										
	4（月）	< 50	54	0	2	8	0	10	26		
	5（火）	< 50	55	0	19	1	0	20	22		
	6（水）	< 50	51	0	3	0	0	3	3		
	7（木）	50	57	0	22	18	2	42	96		
	8（金）	52	56	0	63	24	3	90	165		
	9（土）	< 50	54	0	25	10	1	36	65		
	10（日）	< 50	58	0	19	0	1	20	29		
	11（月）	< 50	46	0	1	1	0	2	4		
	12（火）	< 50	55	0	6	12	0	18	42		
	13（水）	< 50	58	0	4	1	0	5	7		
	14（木）	< 50	52	0	4	2	0	6	10		
	15（金）	< 50	45	0	0	1	0	1	3		
	16（土）	< 50	58	0	22	1	0	23	25		
	17（日）	< 50	55	0	5	1	0	6	8		
	18（月）	< 50	56	0	17	19	0	36	74		
	19（火）	< 50	53	0	26	0	0	26	26		
	20（水）	< 50	57	0	14	15	0	29	59		
	21（木）	< 50	51	0	7	0	0	7	7		
	22（金）	< 50	52	0	3	3	0	6	12		
	23（土）	< 50	49	0	1	2	0	3	7		
	24（日）	< 50	50	0	1	0	0	1	1		
	25（月）	< 50	57	0	14	1	0	15	17		
	26（火）	< 50	53	0	1	0	0	1	1		日別値が空白のものは、暗騒音より10dB以上のピークレベルが検出できなかったことを示す。
	27（水）	< 50	52	0	5	0	1	6	15		
	28（木）	< 50	43	0	1	0	0	1	1		
	29（金）	< 50	57	0	26	0	0	26	26		
	30（土）										
	31（日）	< 50	50	0	3	1	0	4	6		
WECPNL	平均値	< 50									

[平成 24年　4月分]

航空機騒音測定結果

測定地点		WECPNL	パワー平均値 (dB)	測定機数 00:00～07:00	07:00～19:00	19:00～22:00	22:00～24:00	合計	加重合計	離着陸機数	備考
No. H⑦ 淡路市 釜口											
日別値	1（日）	52	59	1	62	4	0	67	84	340 日平均	
	2（月）	50	57	0	28	16	2	46	96		
	3（火）	50	62	0	0	9	1	10	37		
	4（水）	53	58	0	59	15	4	78	144		
	5（木）	53	60	1	25	12	3	41	101		
	6（金）	53	59	0	74	22	0	96	140		
	7（土）	＜50	58	0	29	2	0	31	35		
	8（日）	53	60	0	38	16	1	55	96		
	9（月）	52	59	0	66	8	0	74	90		
	10（火）	＜50	57	0	30	5	1	36	55		
	11（水）	51	61	0	14	11	0	25	47		
	12（木）	52	58	0	44	22	2	68	130		
	13（金）	＜50	60	0	17	7	0	24	38		
	14（土）	＜50	58	0	22	1	0	23	25		
	15（日）	＜50	54	0	7	2	0	9	13		
	16（月）	51	60	0	55	7	0	62	76		
	17（火）	＜50	57	0	11	4	0	15	23		
	18（水）	＜50	56	0	23	8	0	31	47		
	19（木）	53	59	0	36	23	0	59	105		
	20（金）	＜50	58	0	22	3	0	25	31		
	21（土）	52	60	1	46	8	1	56	90		
	22（日）	＜50	59	0	5	0	0	5	5		
	23（月）	＜50	59	0	52	2	0	54	58		
	24（火）	＜50	58	0	24	6	1	31	52		
	25（水）	52	62	0	26	2	1	29	42		
	26（木）	＜50	57	0	16	0	0	16	16		
	27（金）	＜50	57	0	27	1	0	28	30		
	28（土）	＜50	57	0	43	15	0	58	88		
	29（日）	＜50	60	0	32	4	0	36	44		
	30（月）	＜50	57	0	15	1	0	16	18		
WECPNL	平均値	50									

[平成 24年　5月分]

航空機騒音測定結果

測定地点		WECPNL	パワー平均値 (dB)	測定機数 00:00～07:00	07:00～19:00	19:00～22:00	22:00～24:00	合計	加重合計	離着陸機数	備考
No. H⑦ 淡路市 釜口											
日別値	1 (火)	50	61	0	36	3	0	39	45	338 日平均	
	2 (水)	< 50	61	0	1	0	0	1	1		
	3 (木)	54	61	0	44	13	2	59	103		
	4 (金)	53	61	0	41	7	1	49	72		
	5 (土)	51	59	0	46	11	0	57	79		
	6 (日)	< 50	60	0	21	7	0	28	42		
	7 (月)	< 50	59	0	32	2	0	34	38		
	8 (火)	< 50	58	0	46	9	0	55	73		
	9 (水)	< 50	57	0	25	0	0	25	25		
	10 (木)	< 50	57	0	14	1	0	15	17		
	11 (金)	< 50	56	0	31	7	0	38	52		
	12 (土)	< 50	54	1	10	2	0	13	26		
	13 (日)	< 50	54	0	2	5	0	7	17		
	14 (月)	< 50	59	0	21	10	0	31	51		
	15 (火)	< 50	56	0	6	1	0	7	9		
	16 (水)	51	58	0	55	6	3	64	103		
	17 (木)	52	59	0	55	15	1	71	110		
	18 (金)	< 50	60	0	36	3	0	39	45		
	19 (土)	< 50	56	1	35	16	0	52	93		
	20 (日)	51	59	0	46	9	0	55	73		
	21 (月)	< 50	59	0	15	2	0	17	21		
	22 (火)	< 50	58	0	26	1	0	27	29		
	23 (水)	< 50	58	0	31	0	0	31	31		
	24 (木)	< 50	58	0	24	5	0	29	39		
	25 (金)	< 50	59	0	42	2	0	44	48		
	26 (土)	< 50	58	0	34	5	0	39	49		
	27 (日)	54	60	0	42	15	2	59	107		
	28 (月)	51	60	0	54	4	0	58	66		
	29 (火)	< 50	56	0	38	2	0	40	44		
	30 (水)	< 50	53	0	6	0	0	6	6		
	31 (木)	50	58	0	43	11	0	54	76		
WECPNL	平均値	< 50									

[平成 24年　6月分]

航空機騒音測定結果

測定地点		WECPNL	パワー平均値 (dB)	測定機数 00:00～07:00	07:00～19:00	19:00～22:00	22:00～24:00	合計	加重合計	離着陸機数	備考
No. H⑦ 淡路市 釜口											
日別値	1（金）	50	59	0	57	4	0	61	69	343 日平均	
	2（土）	51	60	0	33	8	0	41	57		
	3（日）	＜50	59	0	14	4	0	18	26		
	4（月）	50	58	0	34	13	0	47	73		
	5（火）	＜50	58	0	24	1	0	25	27		
	6（水）	＜50	59	0	43	0	0	43	43		
	7（木）	51	58	0	57	11	0	68	90		
	8（金）	＜50	58	0	39	0	0	39	39		
	9（土）	51	58	0	53	9	0	62	80		
	10（日）	＜50	57	0	24	2	0	26	30		
	11（月）	＜50	57	0	35	10	0	45	65		
	12（火）	＜50	58	0	10	4	0	14	22		
	13（水）	＜50	57	0	42	1	0	43	45		
	14（木）	50	60	0	28	10	0	38	58		
	15（金）	50	58	0	40	13	0	53	79		
	16（土）	＜50	60	0	24	0	1	25	34		
	17（日）	52	59	1	61	10	0	72	101		
	18（月）	＜50	57	0	48	8	0	56	72		
	19（火）	＜50	60	0	1	1	0	2	4		
	20（水）	52	59	0	70	12	0	82	106		
	21（木）	＜50	58	0	4	0	0	4	4		
	22（金）	＜50	56	0	14	2	0	16	20		
	23（土）	50	59	0	42	7	0	49	63		
	24（日）	＜50	56	0	28	2	0	30	34		
	25（月）	50	58	0	52	12	0	64	88		
	26（火）	51	59	0	42	14	0	56	84		
	27（水）	50	57	0	55	10	0	65	85		
	28（木）	＜50	58	0	16	3	0	19	25		
	29（金）	51	58	0	75	11	0	86	108		
	30（土）	＜50	56	0	17	2	0	19	23		
WECPNL 平均値		＜50									

[平成 24年　7月分]

航空機騒音測定結果

測定地点		WECPNL	パワー平均値 (dB)	測定機数 00:00～07:00	07:00～19:00	19:00～22:00	22:00～24:00	合計	加重合計	離着陸機数	備考
No. H⑦ 淡路市 釜口											
日別値	1（日）	50	58	0	28	17	0	45	79	359 日平均	
	2（月）	51	58	0	47	10	1	58	87		
	3（火）	50	58	0	33	14	0	47	75		
	4（水）	51	57	0	47	9	3	59	104		
	5（木）	51	59	0	66	3	1	70	85		
	6（金）	52	59	0	50	7	2	59	91		
	7（土）	＜50	58	1	43	3	0	47	62		
	8（日）	＜50	57	0	12	3	0	15	21		
	9（月）	＜50	57	0	27	8	0	35	51		
	10（火）	51	58	0	36	12	2	50	92		
	11（水）	50	60	0	27	11	0	38	60		
	12（木）	＜50	58	0	21	4	1	26	43		
	13（金）	52	59	0	22	13	4	39	101		
	14（土）	50	57	0	29	16	2	47	97		
	15（日）	50	58	1	20	7	3	31	81		
	16（月）	＜50	59	0	23	7	0	30	44		
	17（火）	52	58	0	51	12	3	66	117		
	18（水）	50	58	0	39	10	1	50	79		
	19（木）	52	58	0	61	16	1	78	119		
	20（金）	50	61	0	20	8	0	28	44		
	21（土）	＜50	59	0	44	2	0	46	50		
	22（日）	＜50	57	0	35	13	0	48	74		
	23（月）	51	59	0	67	7	0	74	88		
	24（火）	51	57	0	50	11	4	65	123		
	25（水）	51	57	0	59	7	5	71	130		
	26（木）	53	59	0	39	10	7	56	139		
	27（金）	51	58	0	38	13	2	53	97		
	28（土）	51	58	0	39	12	3	54	105		
	29（日）	＜50	59	0	16	14	0	30	58		
	30（月）	50	62	0	10	8	0	18	34		
	31（火）	＜50	58	0	10	19	0	29	67		
WECPNL	平均値	50									

[平成 24年　8月分]

航空機騒音測定結果

測定地点		WECPNL	パワー平均値 (dB)	測定機数 00:00～07:00	07:00～19:00	19:00～22:00	22:00～24:00	合計	加重合計	離着陸機数	備考
No. H⑦ 淡路市 釜口											
日別値	1（水）	< 50	59	0	3	2	0	5	9	367 日平均	
	2（木）	52	61	0	11	11	2	24	64		
	3（金）	< 50	58	0	2	6	0	8	20		
	4（土）	< 50	61	0	1	0	0	1	1		
	5（日）	51	62	0	7	3	2	12	36		
	6（月）	51	62	0	8	1	3	12	41		
	7（火）	< 50	59	0	4	0	0	4	4		
	8（水）	< 50	60	0	11	0	0	11	11		
	9（木）	< 50	59	0	21	7	0	28	42		
	10（金）	52	60	0	12	10	3	25	72		
	11（土）	< 50	60	0	13	4	0	17	25		
	12（日）	53	61	0	11	5	6	22	86		
	13（月）	50	59	0	20	5	2	27	55		
	14（火）	< 50	59	0	23	6	1	30	51		
	15（水）	51	61	0	16	10	1	27	56		
	16（木）	51	60	0	31	9	0	40	58		
	17（金）	51	59	0	34	9	2	45	81		
	18（土）	< 50	59	0	34	4	0	38	46		
	19（日）	< 50	58	0	38	8	0	46	62		
	20（月）	50	58	0	51	9	0	60	78		
	21（火）	51	58	0	36	5	5	46	101		
	22（水）	< 50	58	0	36	6	1	43	64		
	23（木）	50	60	0	43	3	0	46	52		
	24（金）	< 50	58	0	69	1	0	70	72		
	25（土）	< 50	57	0	51	1	0	52	54		
	26（日）	< 50	58	0	47	0	0	47	47		
	27（月）	< 50	58	0	39	0	1	40	49		
	28（火）	< 50	59	0	13	1	0	14	16		
	29（水）	51	60	1	62	0	0	63	72		
	30（木）	50	59	0	61	1	1	63	74		
	31（金）	< 50	58	1	60	0	0	61	70		
WECPNL	平均値	< 50									

[平成 24年　9月分]

航空機騒音測定結果

測定地点		WECPNL	パワー平均値 (dB)	測定機数 00:00～07:00	07:00～19:00	19:00～22:00	22:00～24:00	合計	加重合計	離着陸機数	備考
No. H⑦ 淡路市 釜口											
日別値	1（土）	52	59	1	74	0	2	77	104	366 日平均	
	2（日）	< 50	58	0	54	0	1	55	64		
	3（月）	< 50	57	0	46	0	0	46	46		
	4（火）	< 50	56	0	63	0	0	63	63		
	5（水）	< 50	56	0	54	0	0	54	54		
	6（木）	< 50	57	0	50	0	0	50	50		
	7（金）	< 50	57	0	63	0	0	63	63		
	8（土）	< 50	58	0	46	0	0	46	46		
	9（日）	< 50	58	0	38	0	1	39	48		
	10（月）	50	60	0	54	0	0	54	54		
	11（火）	< 50	57	0	25	0	0	25	25		
	12（水）	< 50	58	0	36	0	1	37	46		
	13（木）	< 50	57	0	60	0	0	60	60		
	14（金）	< 50	58	0	38	0	0	38	38		
	15（土）	< 50	57	0	63	0	0	63	63		
	16（日）	< 50	60	0	19	0	0	19	19		
	17（月）	< 50	61	0	19	0	0	19	19		
	18（火）	< 50	56	0	13	0	0	13	13		
	19（水）	50	58	0	74	0	1	75	84		
	20（木）	< 50	57	0	50	0	0	50	50		
	21（金）	50	60	0	54	1	0	55	57		
	22（土）	< 50	56	0	39	1	1	41	52		
	23（日）	< 50	58	0	29	2	0	31	35		
	24（月）	< 50	57	0	30	0	0	30	30		
	25（火）	< 50	58	0	20	1	0	21	23		
	26（水）	< 50	53	0	27	0	0	27	27		
	27（木）	< 50	56	0	30	0	0	30	30		
	28（金）	< 50	56	0	20	0	0	20	20		
	29（土）	52	60	0	66	1	0	67	69		
	30（日）	54	65	1	2	7	1	11	43		
WECPNL	平均値	< 50									

[平成 24年 10月分]

航空機騒音測定結果

測定地点		WECPNL	パワー平均値 (dB)	測定機数 00:00～07:00	07:00～19:00	19:00～22:00	22:00～24:00	合計	加重合計	離着陸機数	備考
No. H⑦ 淡路市 釜口											
日別値	1 (月)	< 50	56	0	19	0	0	19	19	347 日平均	
	2 (火)	< 50	57	0	28	0	0	28	28		
	3 (水)	< 50	55	0	19	0	0	19	19		
	4 (木)	< 50	58	0	24	3	0	27	33		
	5 (金)	< 50	52	0	3	0	0	3	3		
	6 (土)	< 50	55	0	5	2	0	7	11		
	7 (日)	< 50	59	0	18	3	0	21	27		
	8 (月)	< 50	55	0	14	1	0	15	17		
	9 (火)	< 50	52	0	18	0	0	18	18		
	10 (水)	< 50	58	0	34	2	1	37	50		
	11 (木)	< 50	56	0	19	3	0	22	28		
	12 (金)	< 50	55	0	24	4	0	28	36		
	13 (土)	< 50	55	0	16	2	0	18	22		
	14 (日)	< 50	57	0	9	3	0	12	18		
	15 (月)	< 50	53	0	16	0	0	16	16		
	16 (火)	< 50	58	0	8	6	0	14	26		
	17 (水)	< 50	58	0	14	10	0	24	44		
	18 (木)	< 50	56	0	10	0	0	10	10		
	19 (金)	< 50	53	0	18	1	0	19	21		
	20 (土)	< 50	56	0	30	2	0	32	36		
	21 (日)	< 50	55	0	15	5	0	20	30		
	22 (月)	51	61	0	24	4	2	30	56		
	23 (火)	53	60	0	46	15	0	61	91		
	24 (水)	< 50	53	0	19	3	1	23	38		
	25 (木)	< 50	55	0	20	1	0	21	23		
	26 (金)	< 50	54	0	22	5	0	27	37		
	27 (土)	< 50	55	0	19	3	0	22	28		
	28 (日)	< 50	57	0	27	9	0	36	54		
	29 (月)	< 50	52	0	15	1	0	16	18		
	30 (火)	< 50	58	0	54	2	0	56	60		
	31 (水)	< 50	56	0	23	6	3	32	71		
WECPNL	平均値	< 50									

[平成 24年 11月分]

航空機騒音測定結果

測定地点		WECPNL	パワー平均値 (dB)	測定機数 00:00～07:00	07:00～19:00	19:00～22:00	22:00～24:00	合計	加重合計	離着陸機数	備考
No. H⑦ 淡路市 釜口											
日別値	1（木）	55	60	0	62	26	1	89	150	343 日平均	
	2（金）	＜50	55	0	22	6	0	28	40		
	3（土）	＜50	53	0	27	5	0	32	42		
	4（日）	＜50	52	0	10	2	0	12	16		
	5（月）	＜50	57	0	21	4	0	25	33		
	6（火）	54	59	0	73	16	3	92	151		
	7（水）	54	60	0	71	20	1	92	141		
	8（木）	53	60	0	87	8	0	95	111		
	9（金）	＜50	57	0	39	5	0	44	54		
	10（土）	＜50	54	0	29	6	0	35	47		
	11（日）	＜50	57	0	9	3	0	12	18		
	12（月）	54	59	0	69	21	2	92	152		
	13（火）	54	60	0	65	20	1	86	135		
	14（水）	56	61	1	95	14	2	112	167		
	15（木）	52	61	0	52	6	0	58	70		
	16（金）	53	59	0	47	17	2	66	118		
	17（土）	55	62	0	36	14	3	53	108		
	18（日）	＜50	55	0	22	5	0	27	37		
	19（月）	53	58	0	51	22	1	74	127		
	20（火）	50	59	1	52	2	0	55	68		
	21（水）	＜50	53	0	21	4	1	26	43		
	22（木）	＜50	56	0	25	3	0	28	34		
	23（金）	＜50	56	0	25	2	0	27	31		
	24（土）	＜50	58	0	32	4	0	36	44		
	25（日）	＜50	55	0	32	5	0	37	47		
	26（月）	53	60	0	52	13	1	66	101		
	27（火）	＜50	58	1	43	4	0	48	65		
	28（水）	＜50	57	0	35	5	1	41	60		
	29（木）	＜50	55	0	22	3	0	25	31		
	30（金）	＜50	54	0	22	1	0	23	25		
WECPNL 平均値		51									

[平成 24年 12月分]

航空機騒音測定結果

測定地点		WECPNL	パワー平均値 (dB)	測定機数 00:00～07:00	07:00～19:00	19:00～22:00	22:00～24:00	合計	加重合計	離着陸機数	備考
No. H⑦ 淡路市 釜口											
日別値	1（土）	51	59	0	59	7	0	66	80	353 日平均	
	2（日）	< 50	57	0	29	7	0	36	50		
	3（月）	< 50	54	0	24	4	1	29	46		
	4（火）	54	61	0	65	5	2	72	100		
	5（水）	53	59	0	72	18	0	90	126		
	6（木）	52	57	0	72	18	1	91	136		
	7（金）	53	58	0	84	14	2	100	146		
	8（土）	52	59	0	55	12	1	68	101		
	9（日）	55	60	0	71	19	1	91	138		
	10（月）	55	60	2	59	18	2	81	153		
	11（火）	54	60	1	71	14	0	86	123		
	12（水）	< 50	56	0	32	3	0	35	41		
	13（木）	< 50	55	0	27	9	0	36	54		
	14（金）	< 50	54	0	16	6	0	22	34		
	15（土）	< 50	56	0	13	6	0	19	31		
	16（日）	< 50	52	0	11	5	0	16	26		
	17（月）	51	58	0	42	18	1	61	106		
	18（火）	50	59	0	56	3	0	59	65		
	19（水）	< 50	58	0	34	2	0	36	40		
	20（木）	52	59	0	84	5	0	89	99		
	21（金）	< 50	58	0	14	2	0	16	20		
	22（土）	< 50	58	0	34	5	0	39	49		
	23（日）	54	60	0	64	12	2	78	120		
	24（月）	51	59	0	57	6	0	63	75		
	25（火）	53	59	0	63	14	0	77	105		
	26（水）	< 50	54	0	34	4	1	39	56		
	27（木）	< 50	52	0	23	4	0	27	35		
	28（金）	< 50	59	0	25	1	0	26	28		
	29（土）	< 50	55	0	28	2	0	30	34		
	30（日）	51	60	0	20	16	0	36	68		
	31（月）	54	59	1	75	13	1	90	134		
WECPNL	平均値	51									

[平成 25年　1月分]

航空機騒音測定結果

測定地点		WECPNL	パワー平均値 (dB)	測定機数 00:00～07:00	07:00～19:00	19:00～22:00	22:00～24:00	合計	加重合計	離着陸機数	備考
No. H⑦ 淡路市 釜口											
日別値	1（火）	52	58	0	63	21	2	86	146	357 日平均	
	2（水）	54	61	0	56	16	1	73	114		
	3（木）	54	59	0	70	22	1	93	146		
	4（金）	＜50	56	0	32	3	0	35	41		
	5（土）	＜50	55	0	27	5	0	32	42		
	6（日）	＜50	56	0	37	2	0	39	43		
	7（月）	52	62	0	41	3	0	44	50		
	8（火）	＜50	51	0	24	4	0	28	36		
	9（水）	51	59	0	40	13	0	53	79		
	10（木）	54	61	0	90	5	0	95	105		
	11（金）	＜50	53	0	16	3	0	19	25		
	12（土）	51	58	0	44	20	0	64	104		
	13（日）	＜50	53	0	19	2	0	21	25		
	14（月）	＜50	59	0	11	8	0	19	35		
	15（火）	＜50	55	0	29	7	0	36	50		
	16（水）	＜50	56	0	46	10	1	57	86		
	17（木）	＜50	60	0	27	2	0	29	33		
	18（金）	＜50	57	0	41	3	0	44	50		
	19（土）	54	59	0	99	9	2	110	146		
	20（日）	＜50	53	0	36	2	0	38	42		
	21（月）	＜50	53	0	25	2	0	27	31		
	22（火）	51	59	0	59	5	0	64	74		
	23（水）	＜50	55	1	32	3	0	36	51		
	24（木）	53	59	0	62	12	4	78	138		
	25（金）	51	58	0	50	16	1	67	108		
	26（土）	52	60	0	49	12	0	61	85		
	27（日）	－	－	－	－	－	－	－	－		
	28（月）	－	－	－	－	－	－	－	－		
	29（火）	＜50	58	0	38	6	0	44	56		
	30（水）	＜50	57	0	57	3	0	60	66		
	31（木）	＜50	51	0	19	8	0	27	43		
WECPNL	平均値	50									

注）　－は欠測日を示す。

[平成 25年　2月分]

航空機騒音測定結果

測定地点		WECPNL	パワー平均値 (dB)	測定機数 00:00～07:00	07:00～19:00	19:00～22:00	22:00～24:00	合計	加重合計	離着陸機数	備考
No. H⑦ 淡路市 釜口											
日別値	1（金）	54	61	0	39	20	1	60	109	355 日平均	
	2（土）	52	59	0	71	11	0	82	104		
	3（日）	＜50	52	0	22	4	0	26	34		
	4（月）	50	58	0	33	16	0	49	81		
	5（火）	＜50	53	0	19	3	0	22	28		
	6（水）	53	61	0	78	3	0	81	87		
	7（木）	53	59	0	66	17	1	84	127		
	8（金）	＜50	57	0	32	6	0	38	50		
	9（土）	＜50	54	0	36	6	0	42	54		
	10（日）	53	59	0	58	22	0	80	124		
	11（月）	＜50	57	0	58	3	1	62	77		
	12（火）	＜50	54	0	19	2	2	23	45		
	13（水）	＜50	58	0	47	4	0	51	59		
	14（木）	＜50	52	0	25	4	0	29	37		
	15（金）	51	60	0	46	7	0	53	67		
	16（土）	＜50	56	0	35	6	0	41	53		
	17（日）	＜50	54	0	27	8	0	35	51		
	18（月）	＜50	58	0	21	7	1	29	52		
	19（火）	＜50	55	0	25	8	0	33	49		
	20（水）	50	58	0	75	6	0	81	93		
	21（木）	52	60	0	51	4	1	56	73		
	22（金）	54	59	1	69	18	1	89	143		
	23（土）	51	58	0	83	6	0	89	101		
	24（日）	＜50	58	0	39	6	0	45	57		
	25（月）	＜50	53	0	32	8	0	40	56		
	26（火）	＜50	56	0	30	5	0	35	45		
	27（水）	＜50	53	0	18	2	0	20	24		
	28（木）	＜50	55	0	28	2	0	30	34		
WECPNL	平均値	50									

[平成 25年　3月分]

航空機騒音測定結果

測定地点		WECPNL	パワー平均値 (dB)	測定機数 00:00～07:00	07:00～19:00	19:00～22:00	22:00～24:00	合計	加重合計	離着陸機数	備考
No. H⑦ 淡路市 釜口											
日別値	1（金）	53	61	0	21	16	2	39	89	364 日平均	
	2（土）	< 50	58	0	38	4	0	42	50		
	3（日）	< 50	53	0	41	5	0	46	56		
	4（月）	< 50	56	0	25	15	0	40	70		
	5（火）	< 50	56	0	55	4	2	61	87		
	6（水）	< 50	51	0	19	3	0	22	28		
	7（木）	52	59	0	33	24	1	58	115		
	8（金）	54	60	0	66	13	4	83	145		
	9（土）	< 50	56	0	31	14	0	45	73		
	10（日）	< 50	58	0	33	6	0	39	51		
	11（月）	< 50	51	0	13	5	0	18	28		
	12（火）	52	59	0	34	16	2	52	102		
	13（水）	50	60	0	31	3	0	34	40		
	14（木）	< 50	56	0	15	3	0	18	24		
	15（金）	< 50	52	0	10	3	0	13	19		
	16（土）	< 50	57	0	47	7	0	54	68		
	17（日）	51	59	0	45	13	0	58	84		
	18（月）	52	63	0	12	8	0	20	36		
	19（火）	< 50	54	0	40	4	0	44	52		
	20（水）	51	58	0	37	18	0	55	91		
	21（木）	< 50	51	0	18	4	0	22	30		
	22（金）	< 50	55	0	22	11	0	33	55		
	23（土）	< 50	51	0	28	5	0	33	43		
	24（日）	< 50	53	0	22	6	0	28	40		
	25（月）	50	58	0	38	6	1	45	66		
	26（火）	< 50	55	0	23	6	0	29	41		
	27（水）	< 50	57	0	38	4	1	43	60		
	28（木）	< 50	55	0	24	3	0	27	33		
	29（金）	< 50	55	0	33	5	0	38	48		
	30（土）	< 50	55	0	33	4	0	37	45		
	31（日）	< 50	57	0	27	5	1	33	52		
WECPNL	平均値	< 50									

[平成 24年　7月分]

航空機騒音測定結果

測定地点		WECPNL	パワー平均値 (dB)	測定機数						離着陸機数	備考
No. H⑧ 淡路市 郡家				00:00～07:00	07:00～19:00	19:00～22:00	22:00～24:00	合計	加重合計		
日別値	5（木）	< 50	57	0	7	1	1	9	20	359 日平均	
	6（金）	< 50	57	0	10	0	1	11	20		
	7（土）	< 50	59	0	7	0	0	7	7		
	8（日）	< 50	48	0	0	1	0	1	3		
	9（月）	< 50	55	0	8	3	0	11	17		
	10（火）	< 50	56	0	20	8	2	30	64		
	11（水）	< 50	59	0	12	8	1	21	46		
WECPNL	平均値	< 50									

[平成 25年　1月分]

測定地点		WECPNL	パワー平均値 (dB)	測定機数						離着陸機数	備考
No. H⑧ 淡路市 郡家				00:00～07:00	07:00～19:00	19:00～22:00	22:00～24:00	合計	加重合計		
日別値	16（水）	< 50	58	0	7	3	0	10	16	357 日平均	
	17（木）	< 50	64	0	2	0	0	2	2		
	18（金）	< 50	59	0	2	0	0	2	2		
	19（土）	< 50	61	0	17	0	0	17	17		
	20（日）	< 50	56	0	1	0	0	1	1		
	21（月）	< 50	55	0	3	0	0	3	3		
	22（火）	< 50	58	0	10	0	0	10	10		
WECPNL	平均値	< 50									

[平成 24年　7月分]

航空機騒音測定結果

測定地点		WECPNL	パワー平均値 (dB)	測定機数						離着陸機数	備考
No. H⑩ 洲本市 五色町都志大日				00:00 ～ 07:00	07:00 ～ 19:00	19:00 ～ 22:00	22:00 ～ 24:00	合計	加重合計		
日別値	5（木）									359 日平均	日別値が空白のものは、暗騒音より10dB以上のピークレベルが検出できなかったことを示す。
	6（金）	＜50	59	0	5	0	0	5	5		
	7（土）	＜50	59	0	4	0	0	4	4		
	8（日）										
	9（月）	＜50	58	0	7	4	0	11	19		
	10（火）	＜50	57	0	5	4	1	10	27		
	11（水）	＜50	59	0	6	3	0	9	15		
WECPNL	平均値	＜50									

[平成 24年 10月分]

航空機騒音測定結果

測定地点		WECPNL	パワー平均値 (dB)	測定機数						離着陸機数	備考
No. H⑪ 南あわじ市 松帆樫田				00:00 ～ 07:00	07:00 ～ 19:00	19:00 ～ 22:00	22:00 ～ 24:00	合計	加重合計		
日別値	3（水）									347 日平均	日別値が空白のものは、暗騒音より10dB以上のピークレベルが検出できなかったことを示す。
	4（木）										
	5（金）										
	6（土）										
	7（日）										
	8（月）										
	9（火）										
WECPNL	平均値										

[平成 24年　4月分]

航空機騒音測定結果

測定地点		WECPNL	パワー平均値 (dB)	測定機数						離着陸機数	備考
No. H⑫ 南あわじ市 倭文長田				00:00 ～ 07:00	07:00 ～ 19:00	19:00 ～ 22:00	22:00 ～ 24:00	合計	加重合計		
日別値	11（水）	51	61	1	12	9	0	22	49	340 日平均	日別値が空白のものは、暗騒音より10dB以上のピークレベルが検出できなかったことを示す。
	12（木）	＜50	57	0	20	6	0	26	38		
	13（金）										
	14（土）										
	15（日）										
	16（月）	＜50	59	0	15	14	0	29	57		
	17（火）										
WECPNL	平均値	＜50									

[平成 24年　7月分]

航空機騒音測定結果

測定地点		WECPNL	パワー平均値 (dB)	測定機数						離着陸機数	備考
No. H⑬ 南あわじ市 榎列				00:00～07:00	07:00～19:00	19:00～22:00	22:00～24:00	合計	加重合計		
日別値	5（木）	< 50	58	0	11	7	2	20	52	359 日平均	日別値が空白のものは、暗騒音より10dB以上のピークレベルが検出できなかったことを示す。
	6（金）	< 50	57	0	8	8	2	18	52		
	7（土）	< 50	59	0	15	0	0	15	15		
	8（日）										
	9（月）	< 50	57	0	17	11	0	28	50		
	10（火）	< 50	59	0	8	8	1	17	42		
	11（水）	< 50	58	0	2	3	1	6	21		
WECPNL	平均値	< 50									

[平成 25年　1月分]

測定地点		WECPNL	パワー平均値 (dB)	測定機数						離着陸機数	備考
No. H⑬ 南あわじ市 榎列				00:00～07:00	07:00～19:00	19:00～22:00	22:00～24:00	合計	加重合計		
日別値	16（水）	< 50	60	0	15	5	1	21	40	357 日平均	日別値が空白のものは、暗騒音より10dB以上のピークレベルが検出できなかったことを示す。
	17（木）	< 50	61	2	6	0	0	8	26		
	18（金）	< 50	63	0	1	0	0	1	1		
	19（土）	52	60	0	23	11	3	37	86		
	20（日）										
	21（月）										
	22（火）	< 50	59	0	5	0	0	5	5		
WECPNL	平均値	< 50									

[平成 24年　4月分]

航空機騒音測定結果

測定地点		WECPNL	パワー平均値(dB)	測定機数 00:00～07:00	07:00～19:00	19:00～22:00	22:00～24:00	合計	加重合計	離着陸機数	備考
No. H⑭ 南あわじ市 沼島											
日別値	11（水）	50	59	3	21	3	1	28	70	340 日平均	
	12（木）	53	60	4	26	0	3	33	96		
	13（金）	54	58	1	43	25	4	73	168		
	14（土）	55	59	4	52	20	4	80	192		
	15（日）	53	58	4	36	22	3	65	172		
	16（月）	51	57	4	19	6	7	36	147		
	17（火）	55	59	4	35	21	9	69	228		
WECPNL	平均値	53									

[平成 24年　7月分]

測定地点		WECPNL	パワー平均値(dB)	測定機数 00:00～07:00	07:00～19:00	19:00～22:00	22:00～24:00	合計	加重合計	離着陸機数	備考
No. H⑭ 南あわじ市 沼島											
日別値	14（土）	52	58	9	18	2	3	32	144	359 日平均	
	15（日）	＜50	56	2	3	0	2	7	43		
	16（月）	＜50	54	4	4	0	4	12	84		
	17（火）	＜50	55	8	24	2	4	38	150		
	18（水）	51	57	7	10	3	3	23	119		
	19（木）	＜50	56	5	4	2	5	16	110		
	20（金）	54	57	7	22	10	10	49	222		
WECPNL	平均値	51									

[平成 24年 10月分]

測定地点		WECPNL	パワー平均値(dB)	測定機数 00:00～07:00	07:00～19:00	19:00～22:00	22:00～24:00	合計	加重合計	離着陸機数	備考
No. H⑭ 南あわじ市 沼島											
日別値	3（水）	55	60	8	53	6	2	69	171	347 日平均	
	4（木）	54	58	6	52	13	6	77	211		
	5（金）	50	56	3	29	15	3	50	134		
	6（土）	53	58	3	50	13	3	69	149		
	7（日）	55	59	5	60	20	5	90	220		
	8（月）	55	59	4	52	23	6	85	221		
	9（火）	54	58	3	52	20	6	81	202		
WECPNL	平均値	54									

[平成 25年　1月分]

測定地点		WECPNL	パワー平均値(dB)	測定機数 00:00～07:00	07:00～19:00	19:00～22:00	22:00～24:00	合計	加重合計	離着陸機数	備考
No. H⑭ 南あわじ市 沼島											
日別値	16（水）	54	59	6	25	5	3	39	130	357 日平均	
	17（木）	57	62	4	58	15	5	82	193		
	18（金）	56	61	3	39	16	5	63	167		
	19（土）	50	58	6	2	4	0	12	74		
	20（日）	56	61	2	47	18	4	71	161		
	21（月）	53	60	2	26	3	4	35	95		
	22（火）	56	60	8	20	20	6	54	220		
WECPNL	平均値	55									

2　飛行コース

航空機飛行コース観測結果

観測日： 平成24年6月12日～13日

観測地点	飛行コース断面図(断面:淡路市 岩屋)	備考
神戸市 垂水区 平磯 明石市 船上町	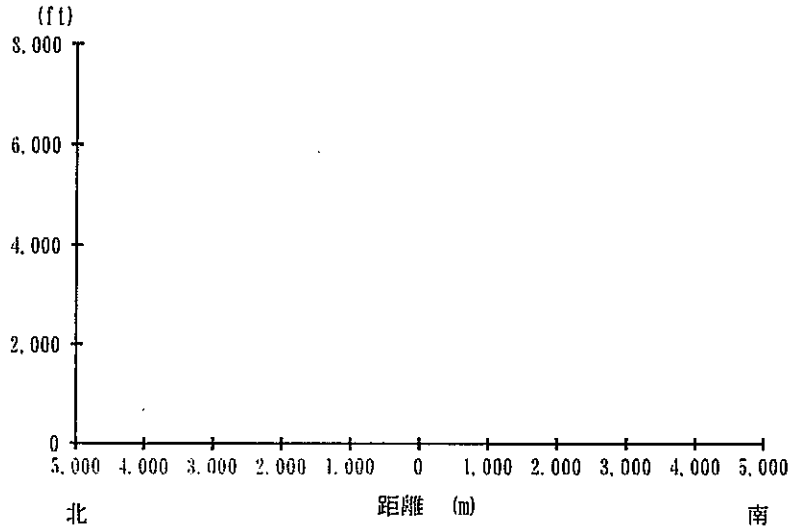 データ数： 0 （観測時間中には断面通過データは得られなかった。）	形態：着陸

観測地点図

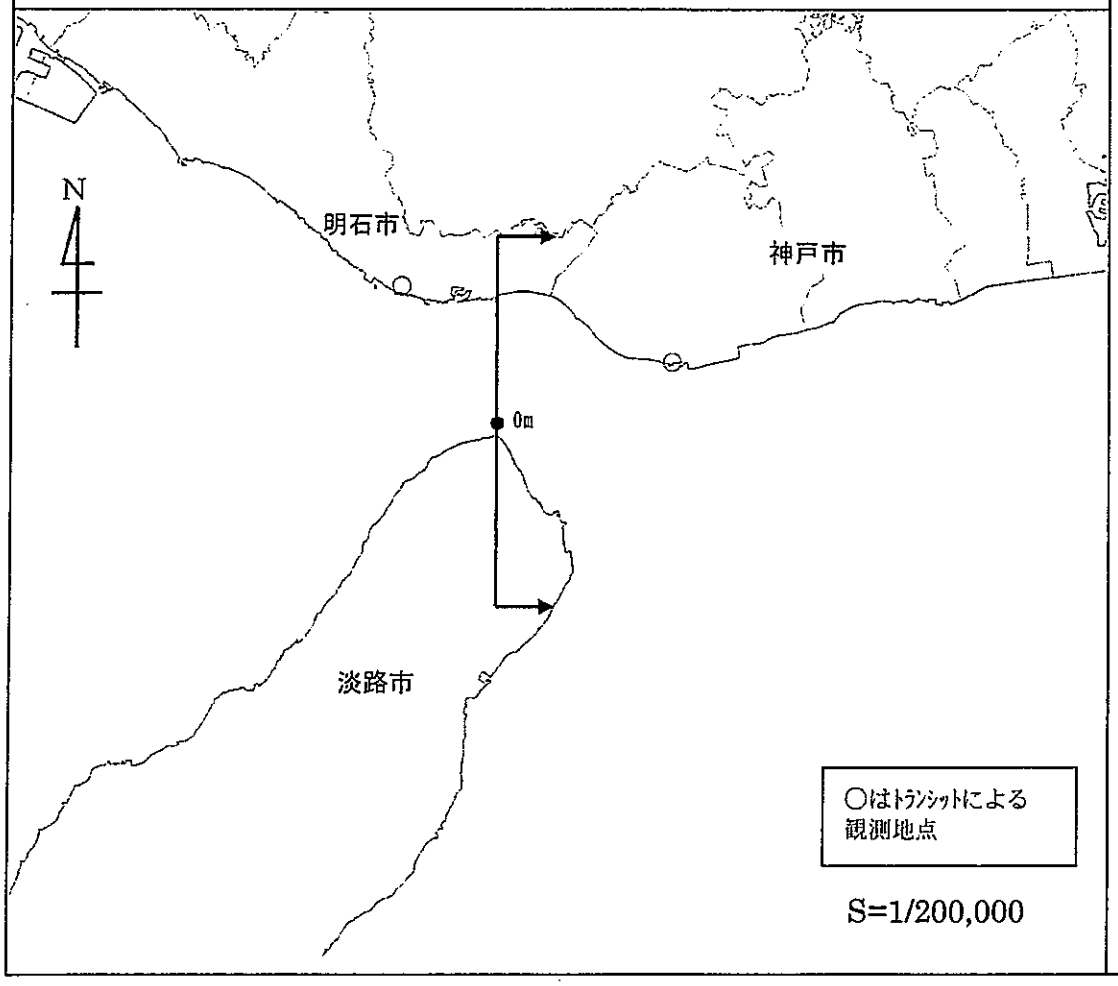

航空機飛行コース観測結果

観測日： 平成24年6月6日～7日

観測地点	飛行コース断面図(断面:洲本市 平安浦)	備考
淡路市 生穂新島 淡路市 木曽下	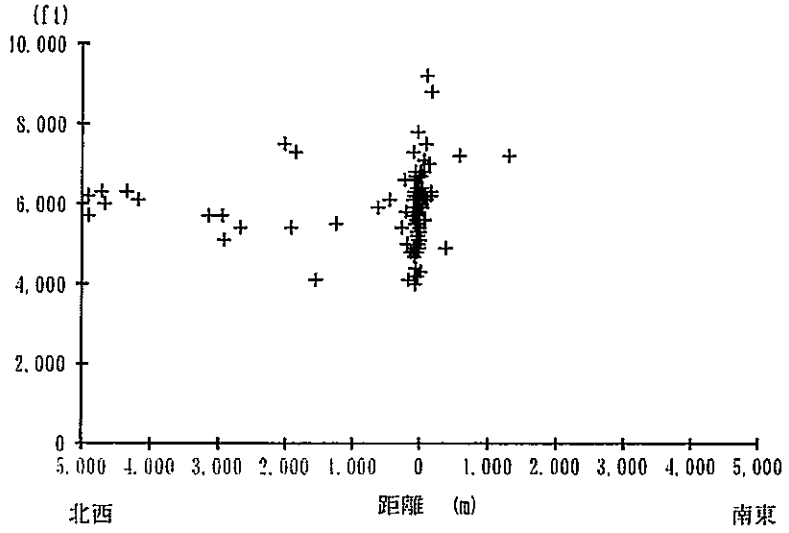 データ数： 99	形態：着陸

観測地点図

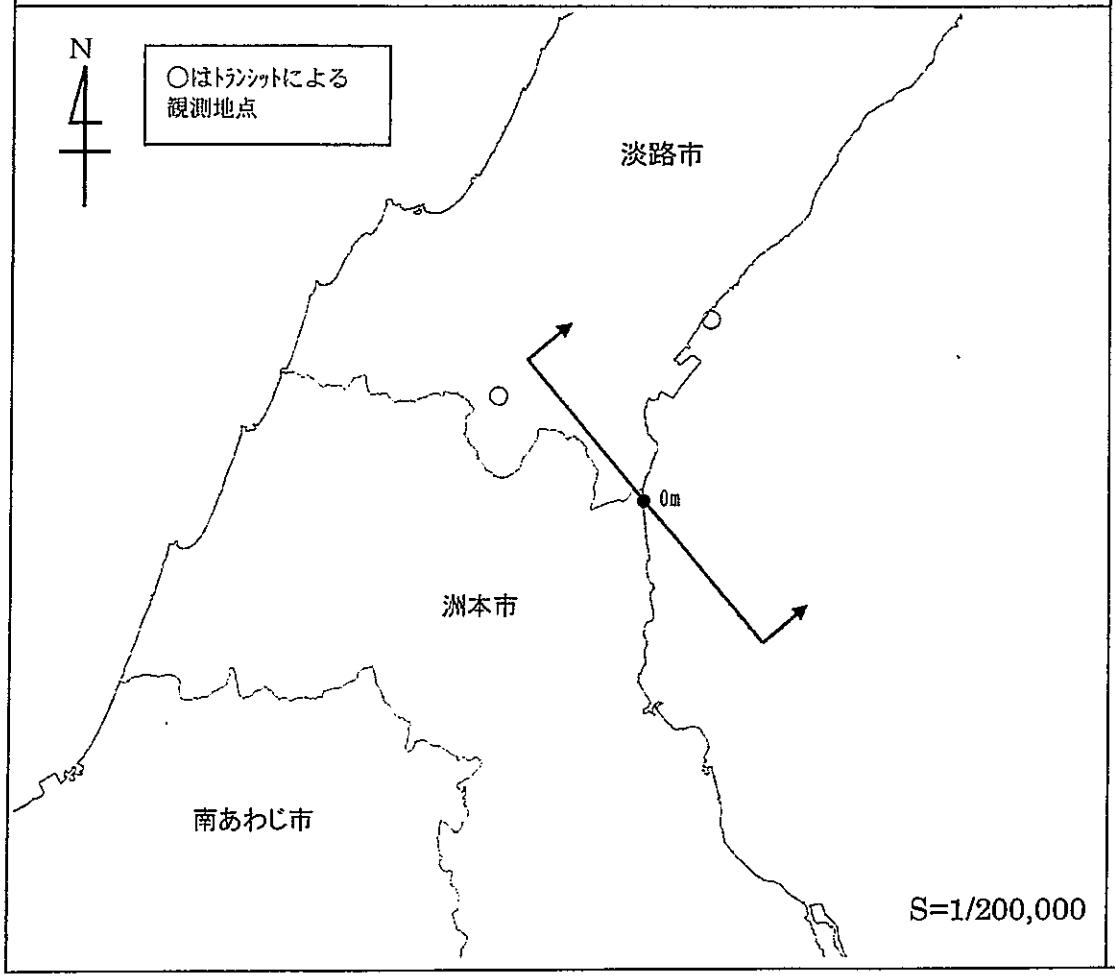

航空機飛行コース観測結果

観測日： 平成24年6月6日～7日

観測地点	飛行コース断面図(断面:南あわじ市 福良)	備考
南あわじ市 阿万吹上町 南あわじ市 賀集福井	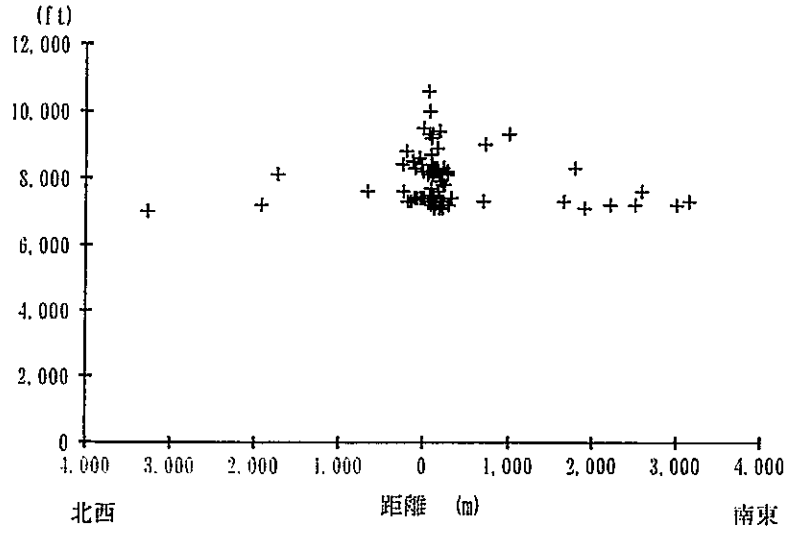 データ数： 83	形態：着陸

観測地点図

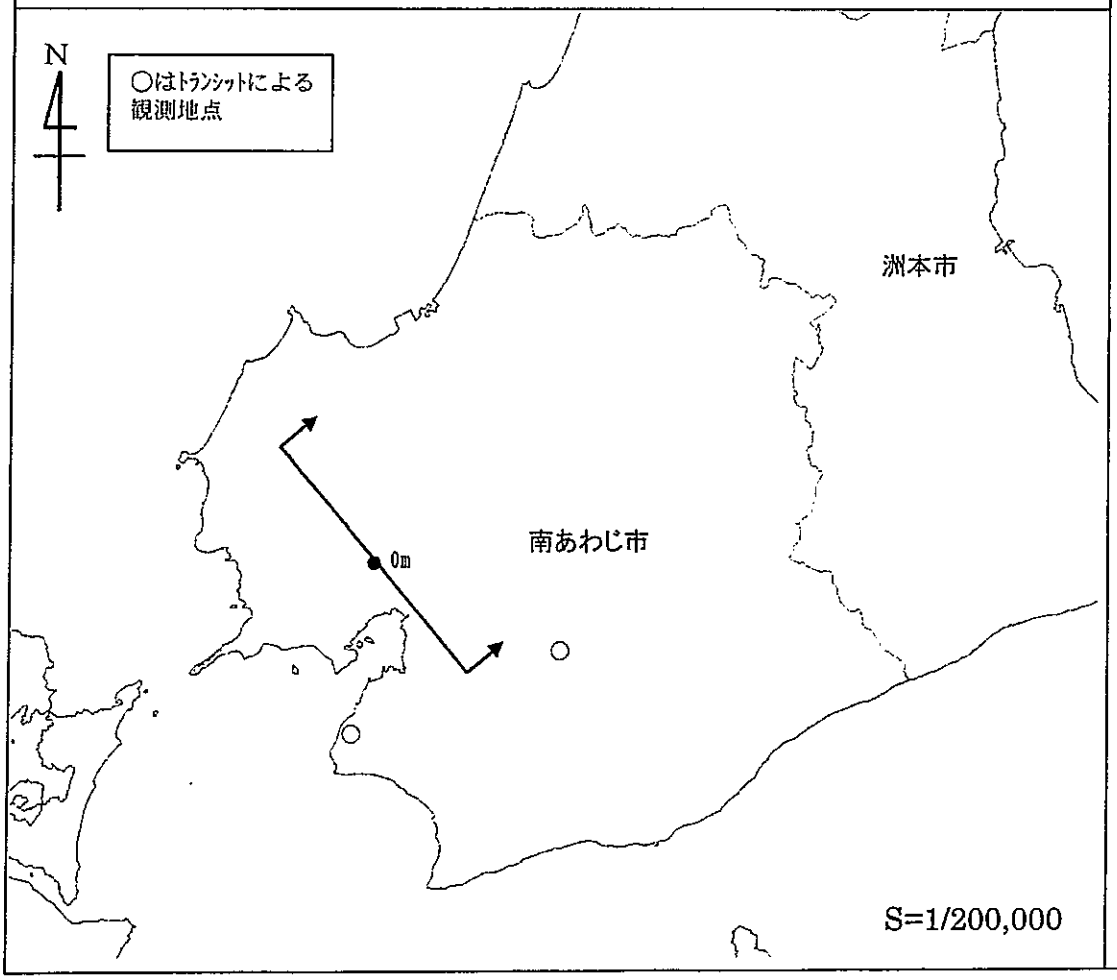

航空機飛行コース観測結果

観測日： 平成24年7月3日～5日

観測地点	飛行コース断面図(断面:貝塚市 二色３丁目)	備考
泉佐野市 りんくう 往来北 貝塚市 三ツ松	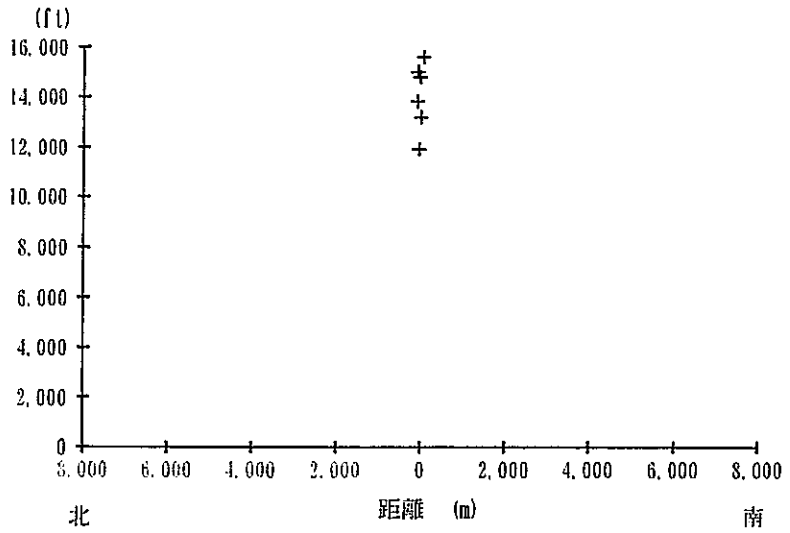 データ数： 7 16,000ftを超える航空機は 1 機観測された。	形態：離陸

観測地点図

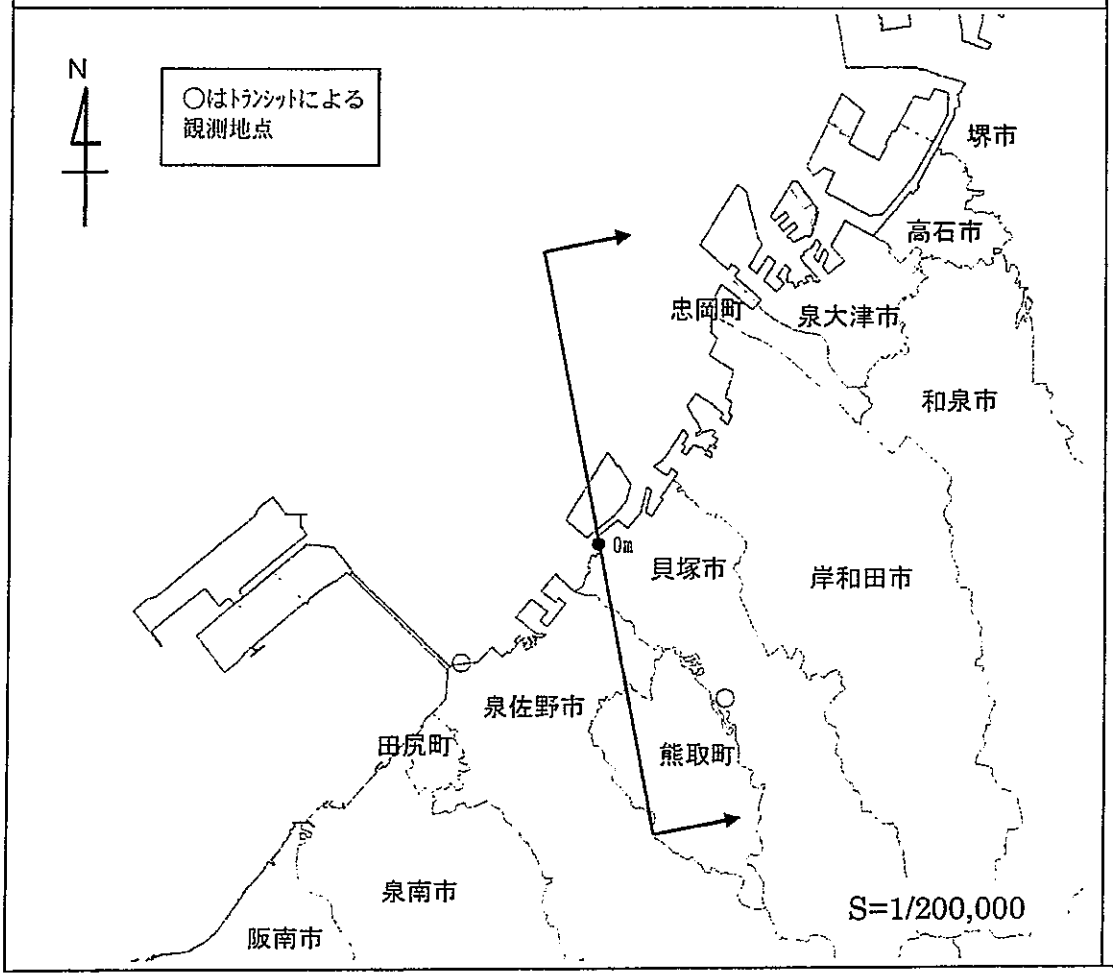

航空機飛行コース観測結果

観測日： 平成24年7月3日～5日

観測地点	飛行コース断面図(断面:貝塚市 二色３丁目)	備考
泉佐野市 りんくう 往来北 貝塚市 三ツ松	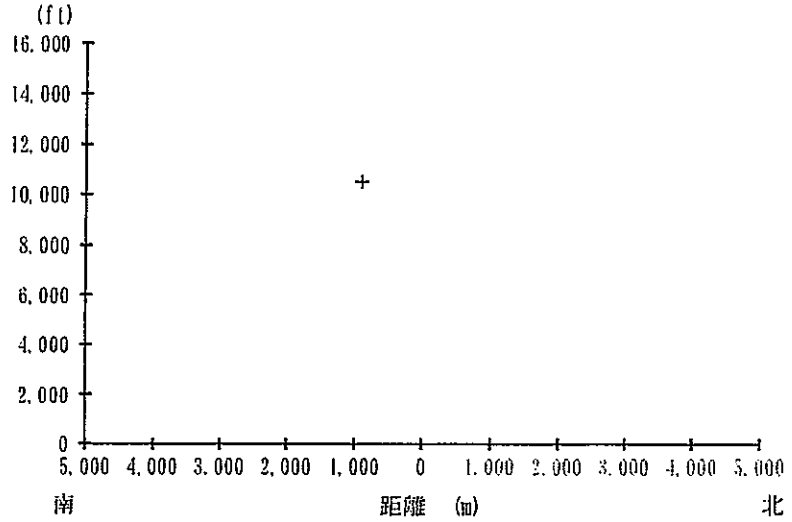 データ数： 1	形態：着陸

観測地点図

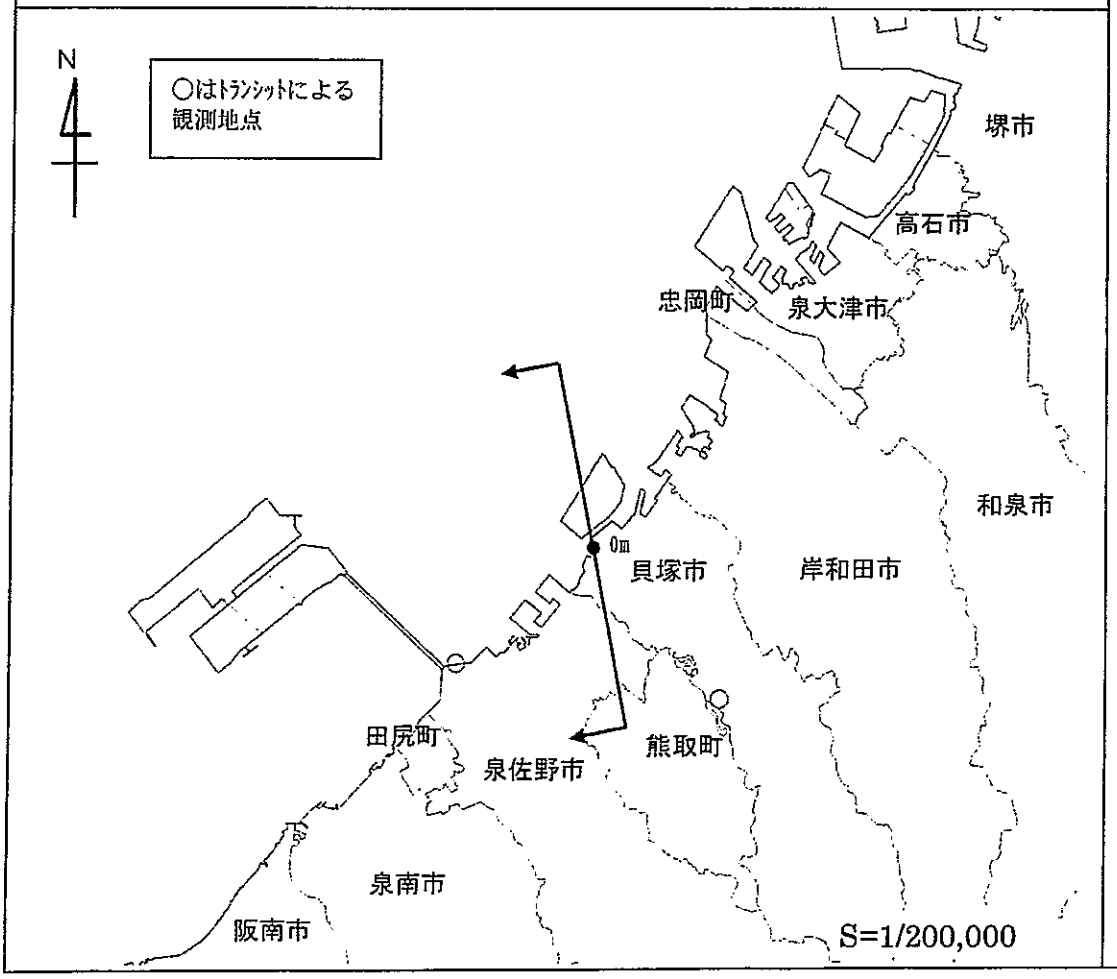

航空機飛行コース観測結果

観測日： 平成24年9月4日～5日

観測地点	飛行コース断面図(断面:淡路市 岩屋)	備考
神戸市 垂水区 平磯 明石市 船上町	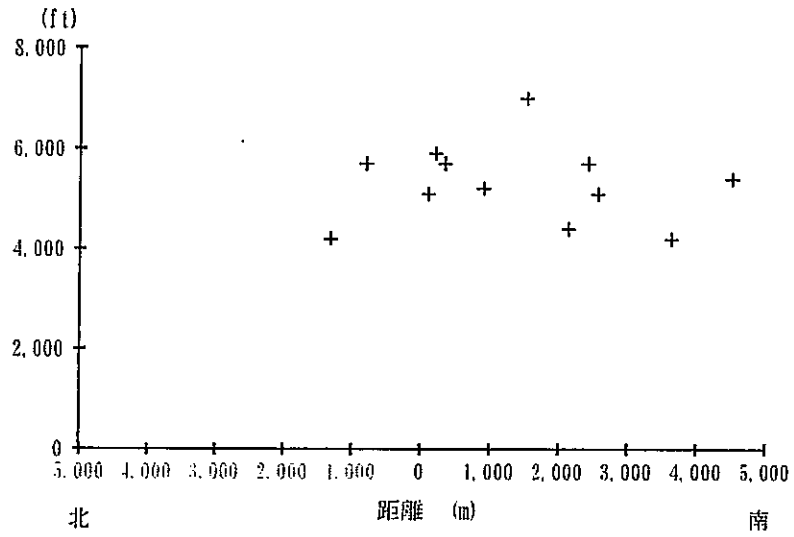 データ数： 12	形態：着陸

観測地点図

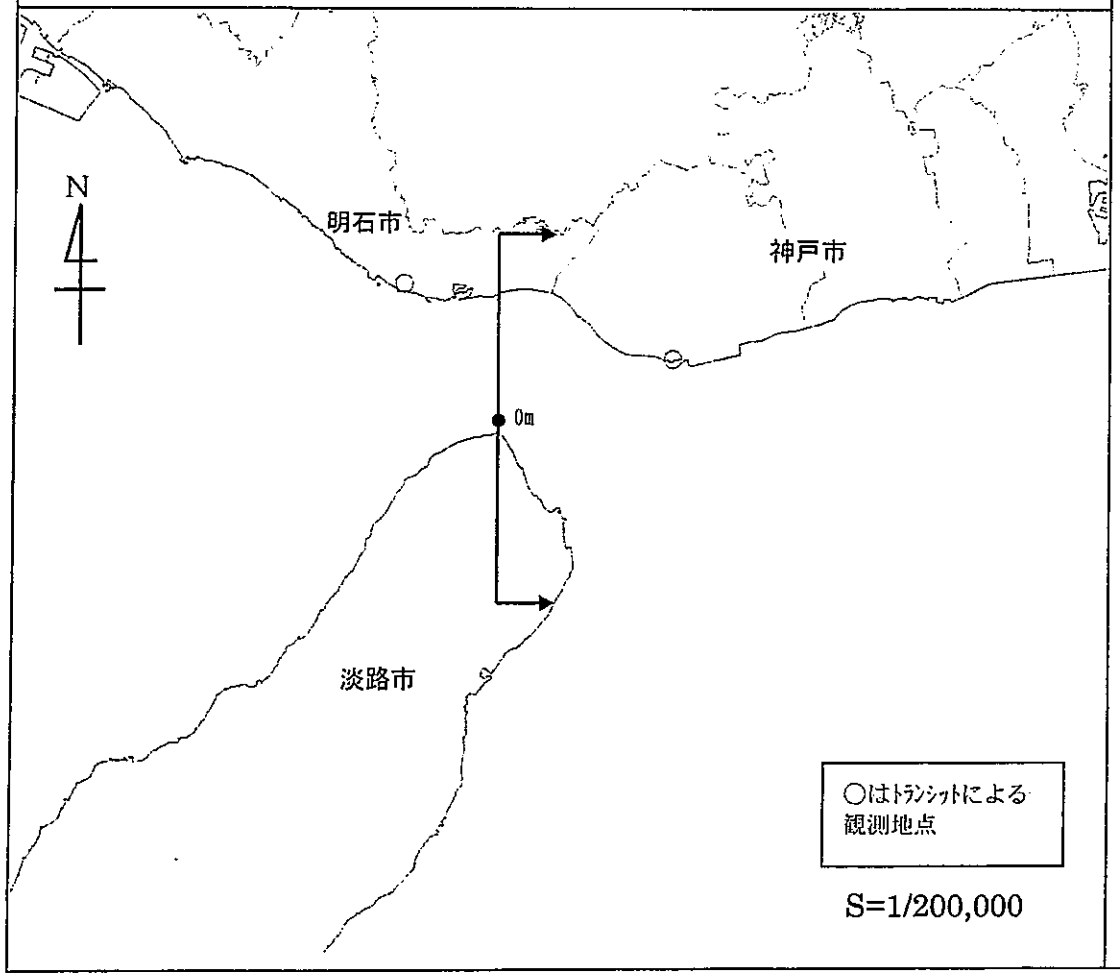

航空機飛行コース観測結果

観測日： 平成24年12月18日～20日

観測地点	飛行コース断面図(断面:貝塚市 二色３丁目)	備考
泉佐野市 りんくう 往来北 貝塚市 三ツ松	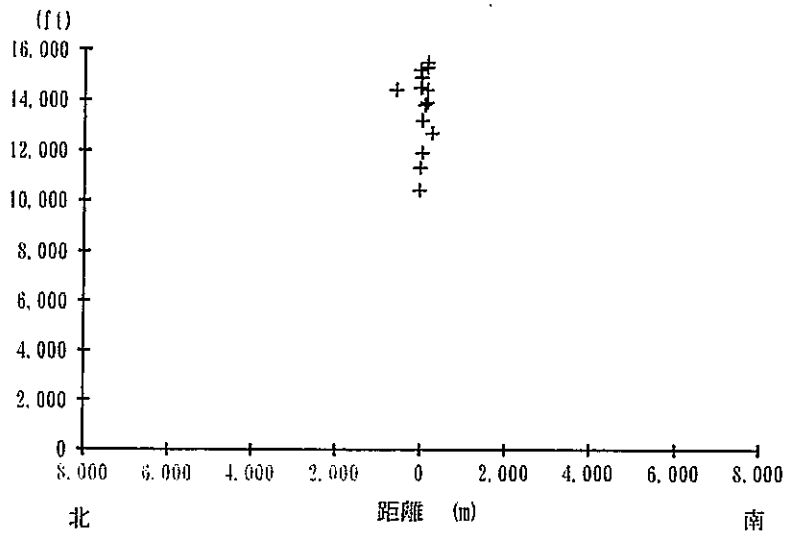 データ数： 18 16,000ftを超える航空機は 3 機観測された。	形態：離陸

観測地点図

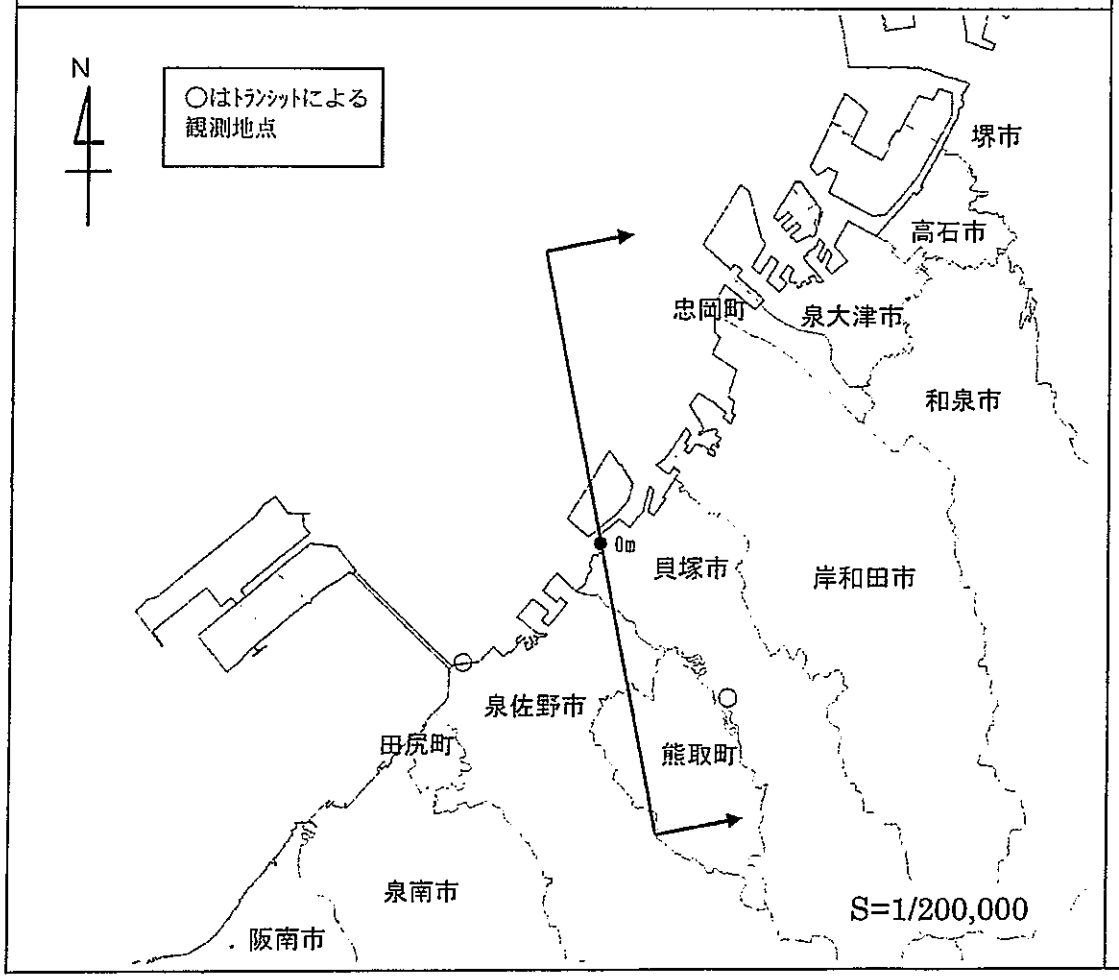

航空機飛行コース観測結果

観測日： 平成24年12月18日～20日

観測地点	飛行コース断面図(断面:貝塚市 二色3丁目)	備考
泉佐野市 りんくう 往来北 貝塚市 三ツ松	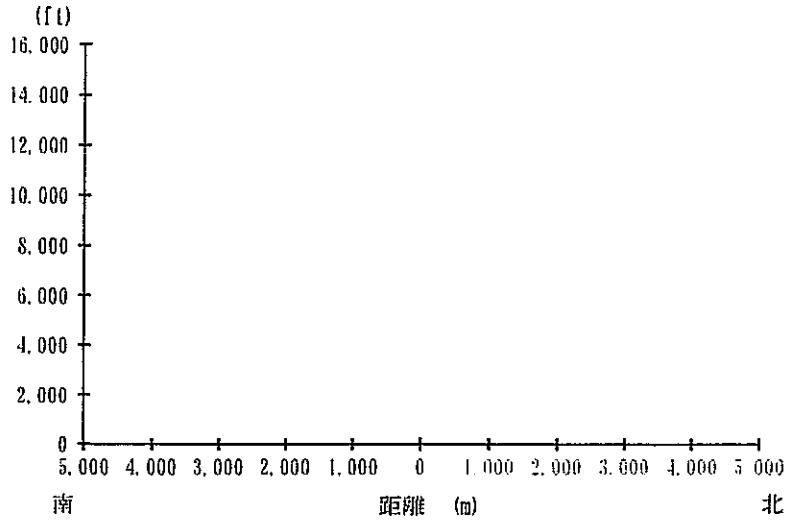 データ数： 0 （観測時間中には断面通過データは得られなかった。）	形態：着陸

観測地点図

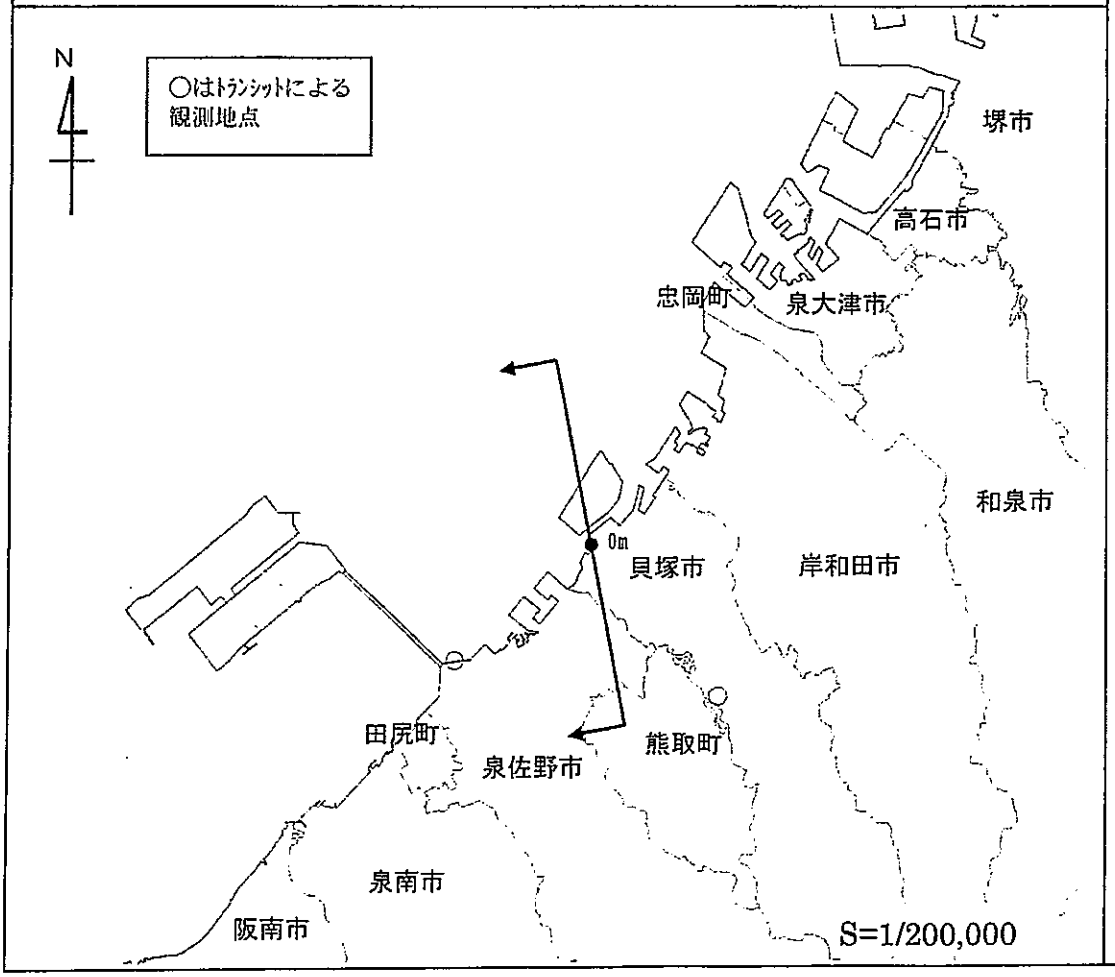

航空機飛行コース観測結果

観測日： 平成24年12月11日～12日

観測地点	飛行コース断面図(断面:淡路市 岩屋)	備考
神戸市 垂水区 平磯 明石市 船上町	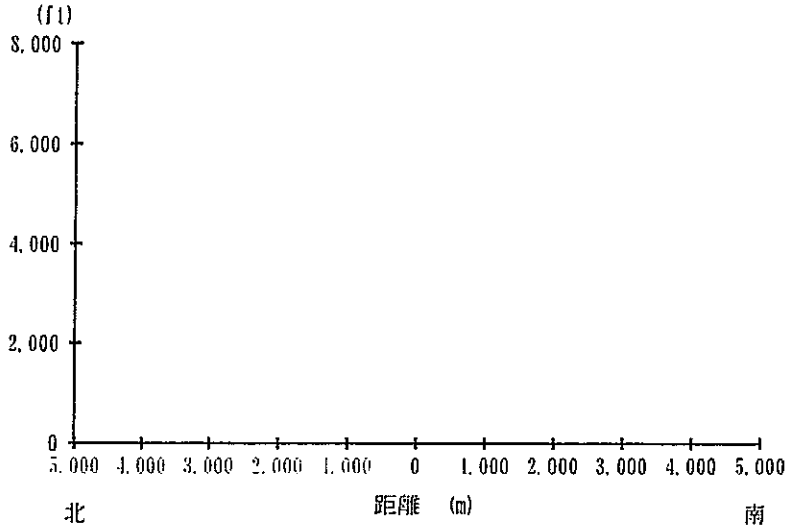 データ数： 0 （観測時間中には断面通過データは得られなかった。）	形態：着陸

観測地点図

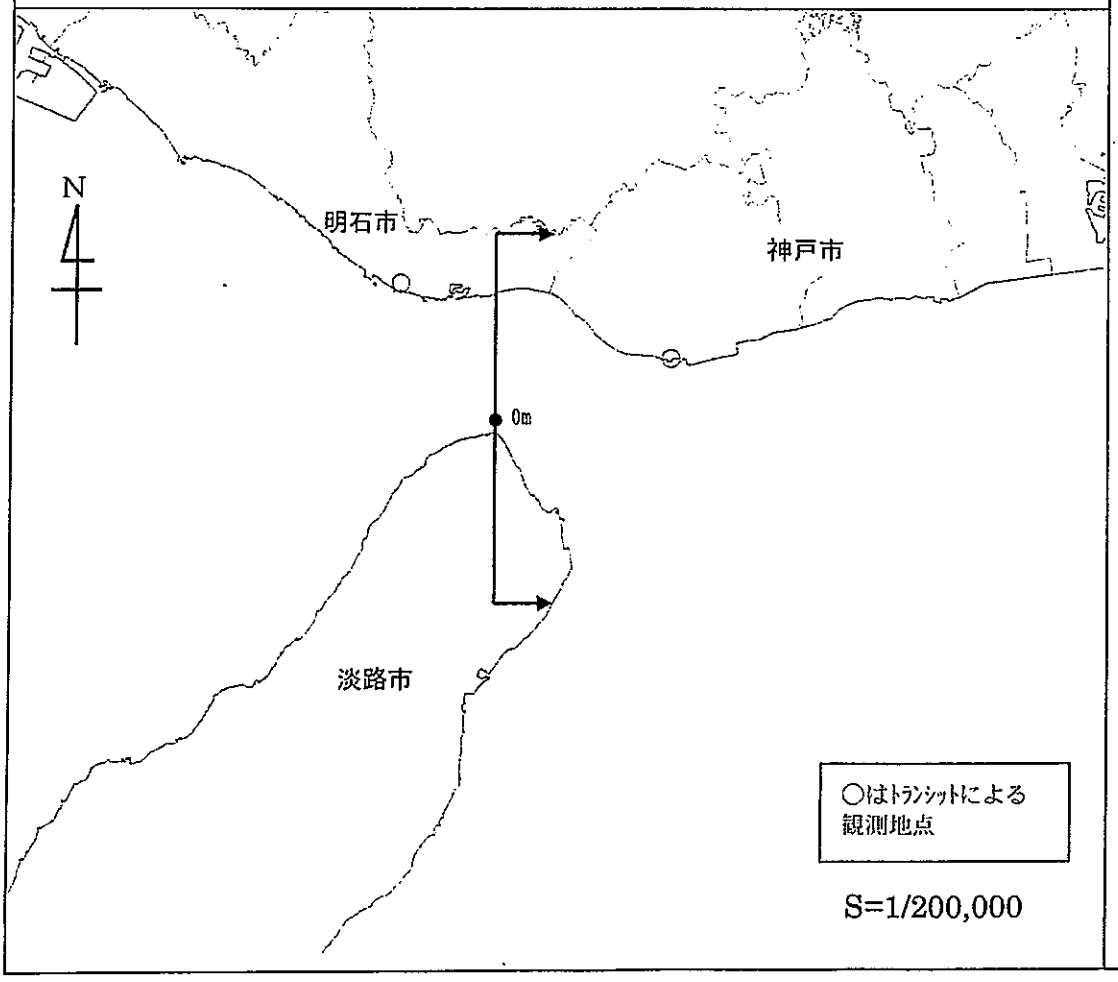

航空機飛行コース観測結果

観測日： 平成25年2月26日～27日

観測地点	飛行コース断面図(断面:南あわじ市 福良)	備考
南あわじ市 阿万吹上町 南あわじ市 賀集福井	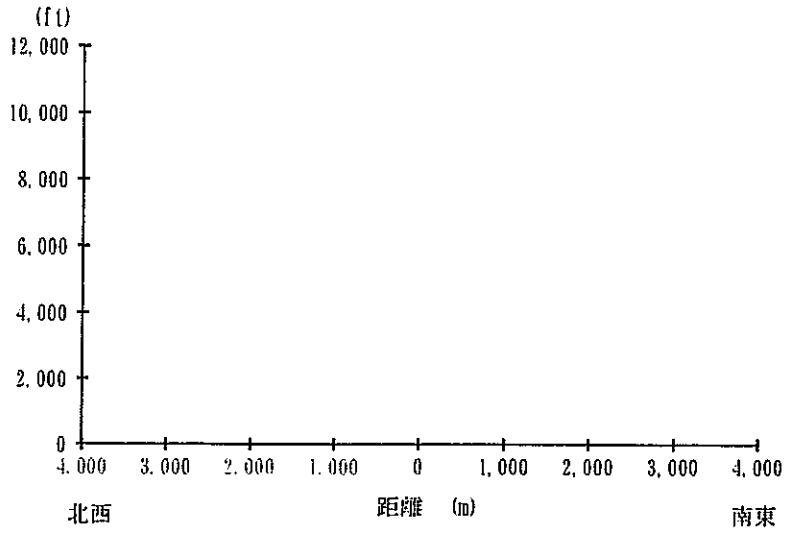 データ数： 0 （観測時間中には断面通過データは得られなかった。）	形態：着陸

観測地点図

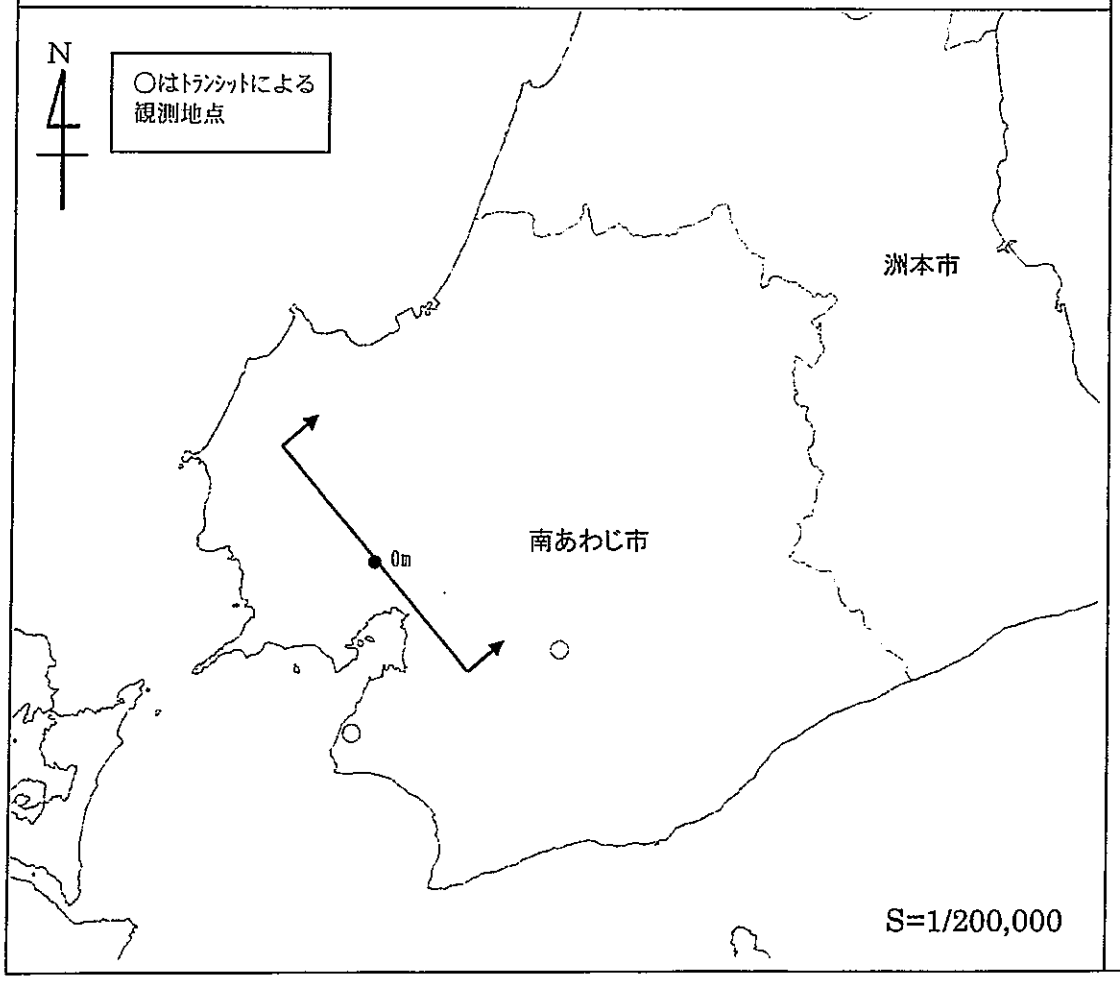

航空機飛行コース観測結果

観測日： 平成25年3月5日～6日

観測地点	飛行コース断面図(断面:淡路市 岩屋)	備考
神戸市 垂水区 平磯 明石市 船上町	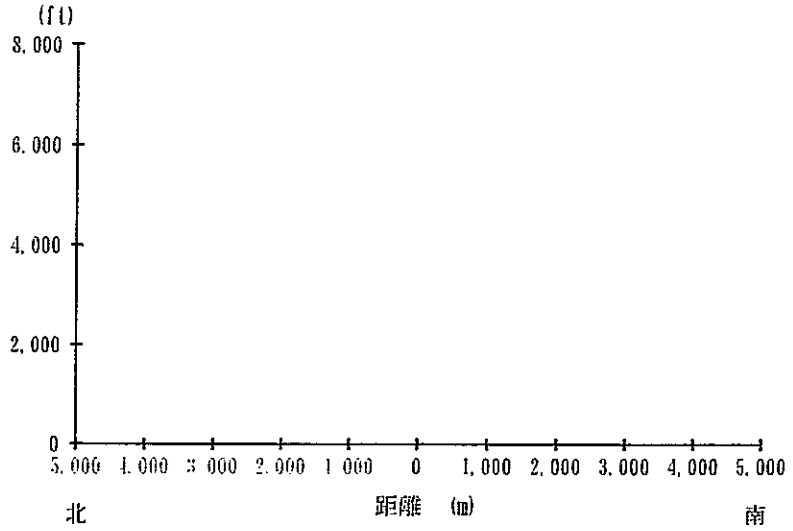 データ数： 0 （観測時間中には断面通過データは得られなかった。）	形態：着陸

観測地点図

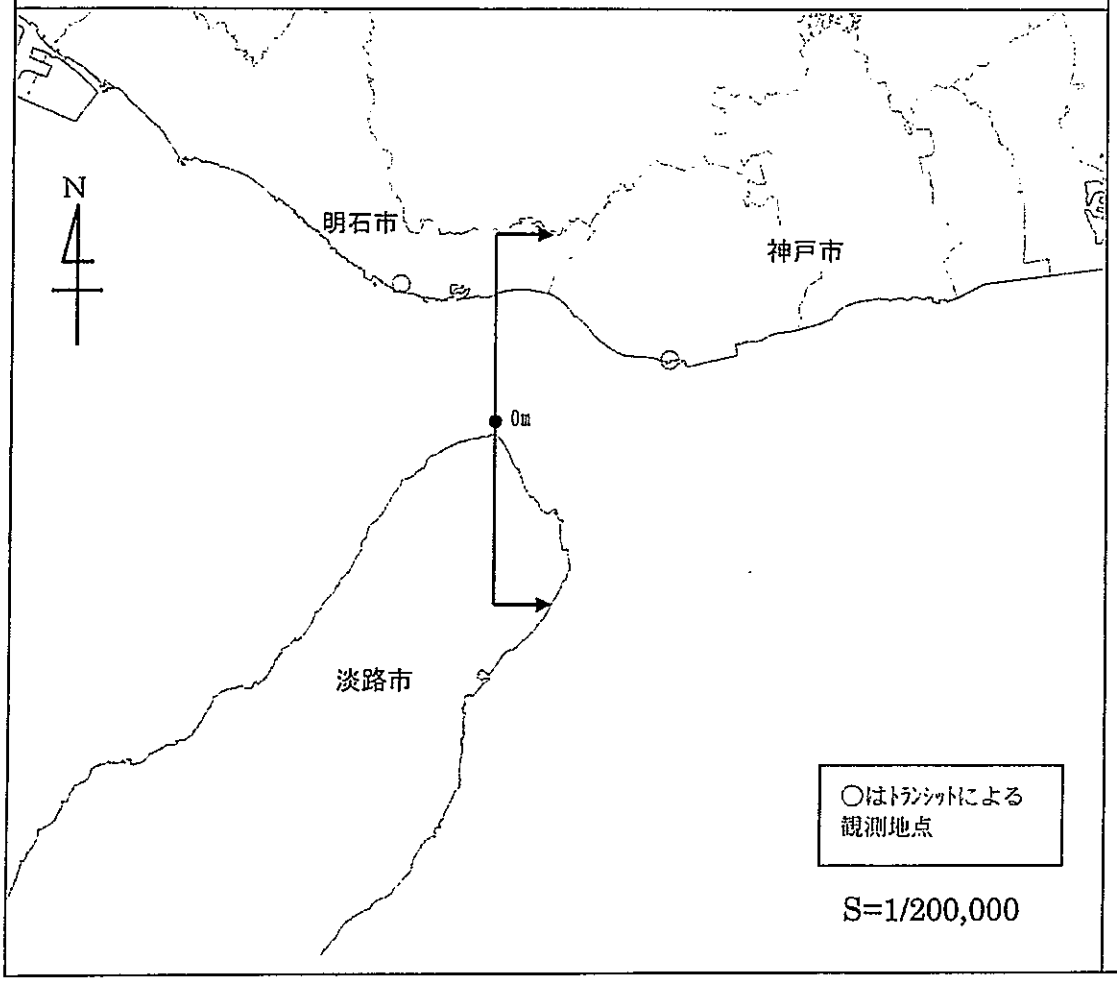

3　低周波音

航空機低周波音測定結果総括表［平成24年度］

低周波音のパワー平均値（音圧レベル:dB）

No.	測定地点	平成24年
		12月
O③	岬町多奈川小島	69
W①	和歌山市大川	75

注）低周波音圧レベル計（NA-18A；平坦特性 1～100Hz)使用

航空機低周波音測定結果総括表［平成24年12月分］

測定地点	測定日	測定時間	機種	離着陸の別	低周波音（音圧レベル）dB	気象条件			備考
						天候	風向	風速(m/s)	
○③岬町／多奈川小島	12月13日（木）	12:13	B744	着陸	73	晴	C	-	
		12:26	A320	着陸	73	晴	C	-	
		13:00	B734	着陸	62	晴	C	-	
		13:15	B763	着陸	65	晴	C	-	
		13:17	MD11	着陸	71	晴	C	-	
		13:26	A320	着陸	62	晴	C	-	
		13:39	B763	着陸	68	晴	C	-	
		14:18	A321	着陸	62	晴	C	-	
		14:22	B77W	着陸	68	晴	C	-	
		14:26	B744	着陸	73	晴	C	-	
		14:30	A320	着陸	63	晴	C	-	
		15:04	B744	着陸	74	晴	C	-	
		15:08	A319	着陸	60	晴	C	-	
		15:21	A320	着陸	61	晴	C	-	
		15:32	B744	着陸	74	晴	C	-	
		15:35	A320	着陸	66	晴	C	-	
		15:38	B737	着陸	61	晴	C	-	
		15:48	B772	着陸	65	晴	C	-	
		15:53	B738	着陸	61	晴	C	-	
		15:56	B744	着陸	73	晴	C	-	
		16:01	A332	着陸	67	晴	C	-	
		16:11	B77W	着陸	70	晴	C	-	
		16:16	B763	着陸	68	晴	C	-	
		16:37	B772	着陸	66	晴	C	-	

注）風向（C）、風速（－）は静穏（風速0.4m/s以下）を示す。

航空機低周波音測定結果総括表［平成24年12月分］

測定地点	測定日	測定時間	機種	離着陸の別	低周波音（音圧レベル）dB	気象条件			備考
						天候	風向	風速（m/s）	
W①和歌山市／大川	12月14日（金）	10:12	B738	着陸	66	晴	C	－	
		10:57	A320	着陸	64	晴	C	－	
		11:09	A320	着陸	63	曇	C	－	
		11:42	A332	着陸	79	曇	C	－	
		11:49	B772	着陸	71	曇	C	－	
		11:52	A333	着陸	80	曇	C	－	
		11:55	B737	着陸	67	曇	C	－	
		12:00	B738	着陸	67	曇	C	－	
		12:19	A321	着陸	67	曇	C	－	
		12:48	B734	着陸	68	曇	C	－	
		13:16	A320	着陸	73	曇	C	－	
		13:20	B738	着陸	68	曇	C	－	
		13:26	A319	着陸	67	曇	C	－	
		13:28	A321	着陸	67	曇	C	－	
		13:30	A320	着陸	67	曇	C	－	
		13:35	B763	着陸	70	曇	C	－	
		13:51	B763	着陸	69	曇	C	－	
		14:03	B738	着陸	68	曇	C	－	
		14:26	B744	着陸	80	曇	C	－	
		14:49	A319	着陸	66	曇	C	－	
		14:54	C208	着陸	74	曇	C	－	
		15:03	A319	着陸	66	曇	C	－	
		15:27	A320	着陸	70	曇	C	－	
		15:30	B763	着陸	71	曇	C	－	
		15:42	A320	着陸	66	曇	C	－	
		15:48	A333	着陸	76	曇	C	－	
		15:51	B763	着陸	72	曇	C	－	
		16:00	B737	着陸	73	曇	C	－	
		16:02	A332	着陸	81	曇	C	－	
		16:08	B738	着陸	67	曇	C	－	
		16:11	B744	着陸	78	曇	C	－	
		16:13	B744	着陸	81	曇	C	－	
		16:18	B738	着陸	69	曇	C	－	
		16:21	B738	着陸	69	曇	C	－	
		16:23	B772	着陸	83	曇	C	－	
		16:25	B763	着陸	72	曇	C	－	
		16:43	A333	着陸	82	曇	C	－	

注）風向（C）、風速（－）は静穏（風速0.4m/s以下）を示す。

大　気　質

目　次

Ⅰ　環境監視の概要

1　調査期間　……　２－１

2　調査項目　……　２－１

3　調査地点　……　２－１

4　調査内容　……　２－３

Ⅱ　環境監視結果

1　大気汚染物質年間測定結果　……　２－７

2　大気汚染物質月間測定結果　……　２－１３

3　大気汚染物質日平均値測定結果　……　２－２１

4　大気汚染物質日最高値測定結果　……　２－２９

5　気象要素測定結果　……　２－３７

I　環境監視の概要

Ⅰ　環境監視の概要

1　調査期間

調査期間は平成 24 年 4 月から平成 25 年 3 月である。

2　調査項目

調査は大気質及び気象を対象とし、測定・調査項目は表２－１に示すとおりである。

表２－１　測定・調査項目

測定項目＼測定点	佐野中学校局
二酸化窒素（NO_2）	○
一酸化窒素（NO）	○
窒素酸化物（NO_x）	○
浮遊粒子状物質(SPM)	○
光化学オキシダント(O_x)	○
非メタン炭化水素(NMHC)	○
メタン(CH_4)	○
全炭化水素（THC）	○
風向・風速	○

注１：（　）内は略記号

3　調査地点

大気質及び気象の測定は、空港島対岸の 1 地点で行い、その所在地は表２－２、測定点の配置図は図２－１に示すとおりである。

表２－２　測定点所在地

測定点Ｎｏ．	測　定　点	所　在　地
①	佐野中学校局注)	泉佐野市羽倉崎 4-3-12

注）佐野中学校局のデータについては、公開データ「大阪府地域大気汚染常時監視測定データファイル」を活用し、データのとりまとめを行った。

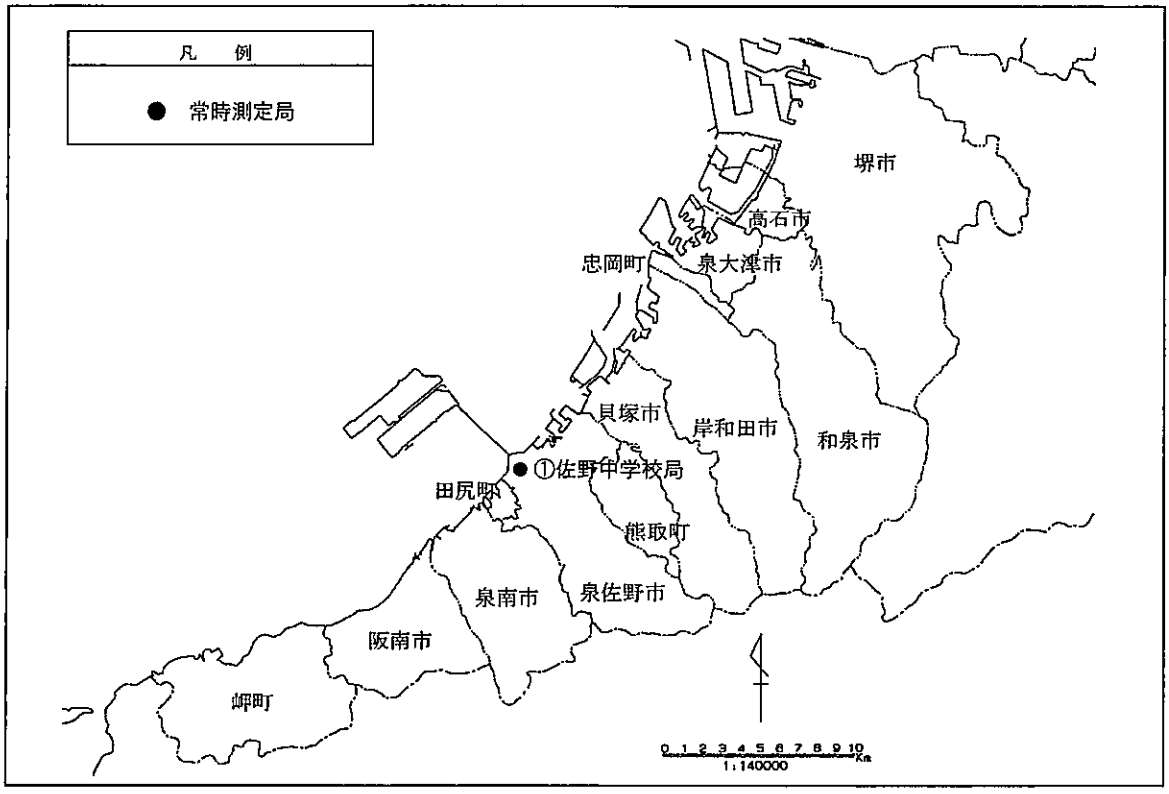
凡　例
常時測定局
堺市
高石市
忠岡町
泉大津市
貝塚市
岸和田市
和泉市
①佐野中学校局
田尻町
熊取町
泉南市
泉佐野市
阪南市
岬町
0 1 2 3 4 5 6 7 8 9 10
Km
1:140000

図２－１　大気質等測定点

4　調査内容

（1）測定頻度

大気質及び気象は、常時測定局で連続自動測定を行った。

（2）測定方法

各測定項目の連続自動測定機器による測定方法は表２－３に示すとおりで、大気質の測定は公定法に準拠し、気象は「地上気象観測法」（気象庁）に準拠して行った。

表２－３　大気質・気象の測定方法

測定項目	測定方法　　［分析方法］	試料採取方法
窒素酸化物 （NO NO_2 NO_x）	化学発光法（JIS B 7953）	サンプリング導入管から大気を連続吸引する。 なお、各局舎の大気導入口の高さは、次のとおりである。 大阪府所管 佐野中学校局　：5.0m
浮遊粒子状物質 （SPM）	ベータ線吸収法（JIS B 7954）	
光化学オキシダント （O_x）	紫外線吸収法（JIS B 7957）	
炭化水素 （CH_4 NMHC THC）	水素炎イオン化検出法（JIS B 7956）	
風向・風速	風向　尾翼の動きを光エンコーダで電気変換する方法 風速　風車の回転を風速に比例したパルス量とし、これを周波数／電圧変換して出力するパルス方法	

（3）データ整理方法

測定データの整理方法は、表２－４に示すとおりである。

表２－４　測定データの整理方法

区分	測定項目	平均値演算方法	データ整理対象時間
１時間値	NO_2, NO, NO_x, SPM、 O_x, NMHC, CH_4, THC	正時から正時までとし、測定値は後の方の時刻の時間値	
	風向・風速	毎正時前 10 分間の平均値	
日平均値	NO_2, NO, NO_x, SPM, O_x, NMHC, CH_4, THC	１時間値の算術平均	１時から 24 時まで（１日の測定時間が 20 時間未満の場合は除く）
	O_x		6 時から 20 時まで
	風向・風速 注)		１時から 24 時まで

注１：最多風向の求め方（アメダス技術資料）
①１～24 時までの毎時風向から、風向別度数の最も多い風向値を求める。
②最多風向が２つ以上あるときは、その両側の風向度数を加えて多い方をとる。
③上記②でもなお同じときは、風向値の大きい方をとる。
④風速 0.4 m/s 以下が最多のときは、次に多い風向値を求める。

（4）使用測定機器

測定に使用した自動連続測定機器名及び測定範囲は、表２－５に示すとおりである。

表２－５　使用測定機器

測定項目		機器の型式（会社名）	測定範囲
窒素酸化物 （一酸化窒素 二酸化窒素）		CLAD-1000A（島津製作所）	0 ～ 1.0 ppm
浮遊粒子状物質		SPM-613（紀本電子工業）	0 ～ 5 mg/m³
光化学オキシダント		GUX-153 （東亜ディーケーケー）	0 ～ 1.0 ppm
炭化水素 （メタン 非ﾒﾀﾝ炭化水素）		HA-671（紀本電子工業）	0 ～ 20 ppmC
気象	風　向	MVS-350（光進電気工業）	540 度/360 度ｼﾌﾄ方式
	風　速		0 ～ 20 m/s

Ⅱ　環境監視結果

1　大気汚染物質年間測定結果

年間測定結果総括表　[平成 24年度]

二酸化窒素(NO2)

市町村	測定局	用途地域	有効測定日数	測定時間	年平均値	1時間値の最高値	1時間値が0.2ppmを超えた時間数とその割合		1時間値が0.1ppm以上0.2ppm以下の時間数その割合		日平均値が0.06ppmを超えた日数とその割合		日平均値が0.04ppm以上0.06ppm以下の日数その割合		日平均値の98%値	98%値評価による日平均値が0.06ppmを超えた日数	備考
			(日)	(時間)	(ppm)	(ppm)	(時間)	(%)	(時間)	(%)	(日)	(%)	(日)	(%)	(ppm)	(日)	
泉佐野市	佐野中学校局	住	364	8624	0.012	0.072	0	0.0	0	0.0	0	0.0	1	0.3	0.030	0	

注）佐野中学校局のデータについては、公開データ「大阪府地域大気汚染常時監視測定データファイル」を活用し、データの取りまとめを行った。

年間測定結果総括表　[平成 24年度]

一酸化窒素、窒素酸化物(NO、NO+NO2)

市町村	測定局	用途地域	一酸化窒素(NO)					窒素酸化物(NO+NO2)						備考
			有効測定日数	測定時間	年平均値	1時間値の最高値	日平均値の年間98%値	有効測定日数	測定時間	年平均値	1時間値の最高値	日平均値の年間98%値	年平均値のNO2/(NO+NO2)	
			(日)	(時間)	(ppm)	(ppm)	(ppm)	(日)	(時間)	(ppm)	(ppm)	(ppm)	(%)	
泉佐野市	佐野中学校局	住	364	8624	0.002	0.176	0.014	364	8624	0.015	0.248	0.044	83.2	

注）佐野中学校局のデータについては、公開データ「大阪府地域大気汚染常時監視測定データファイル」を活用し、データの取りまとめを行った。

年間測定結果総括表　[平成 24年度]

浮遊粒子状物質（SPM）

市町村	測定局	用途地域	有効測定日数	測定時間	年平均値	1時間値が0.20mg/m3を超えた時間数とその割合		1時間値が0.10mg/m3を超えた日数とその割合		1時間値の最高値	日平均値の2%除外値	日平均値が0.10mg/m3を超えた日が2日以上連続したことの有無	環境基準の長期的評価による日平均値が0.10mg/m3を超えた日数	備考
			(日)	(時間)	(mg/m3)	(時間)	(%)	(日)	(%)	(mg/m3)	(mg/m3)	有× 無○	(日)	
泉佐野市	佐野中学校局	住	363	8707	0.023	0	0	0	0	0.126	0.059	○	0	

注）佐野中学校局のデータについては、公開データ「大阪府地域大気汚染常時監視測定データファイル」を活用し、データの取りまとめを行った。

年間測定結果総括表　［平成 24年度］

光化学オキシダント(Ox)

市　町　村	測　定　局	用途地域	昼間 測定日数	昼間 測定時間	昼間の 1時間値の 年平均値	昼間の1時間値が 0.6ppmを 超えた日数と時間数		昼間の1時間値が 0.12ppm以上の 日数と時間数		昼間の1時間値 の 最高値	昼間の 日最高1時間値 の 年平均値	備　考
			(日)	(時間)	(ppm)	(日)	(時間)	(日)	(時間)	(ppm)	(ppm)	
泉佐野市	佐野中学校局	住	365	5398	0.033	91	341	0	0	0.111	0.049	

佐野中学校局のデータについては、公開データ「大阪府地域大気汚染常時監視測定データファイル」を活用し、データの取りまとめを行った。

年間測定結果総括表　［平成 24年度］

非メタン炭化水素(NMHC)

市町村	測定局	用途地域	測定時間	年平均値	6～9時における年平均値	6～9時測定日数	6～9時3時間平均値		6～9時3時間平均値が0.20ppmCを超えた日数とその割合		6～9時3時間平均値が0.31ppmCを超えた日数とその割合		備考
							最高値	最低値					
			(時間)	(ppmC)	(ppmC)	(日)	(ppmC)	(ppmC)	(日)	(%)	(日)	(%)	
泉佐野市	佐野中学校局	住	8483	0.13	0.15	364	0.44	0.04	58	15.9	10	2.7	

年間測定結果総括表　［平成 24年度］

メタン及び全炭化水素（CH4、THC）

市町村	測定局	用途地域	メタン(CH4)						全炭化水素(THC)						備考
			測定時間	年平均値	6～9時における年平均値	6～9時測定日数	6～9時3時間平均値		測定時間	年平均値	6～9時における年平均値	6～9時測定日数	6～9時3時間平均値		
							最高値	最低値					最高値	最低値	
			(時間)	(ppmC)	(ppmC)	(日)	(ppmC)	(ppmC)	(時間)	(ppmC)	(ppmC)	(日)	(ppmC)	(ppmC)	
泉佐野市	佐野中学校局	住	8483	1.90	1.91	364	2.06	1.76	8483	2.03	2.06	364	2.46	1.85	

２　大気汚染物質月間測定結果

月間測定結果表 ［平成 24年度］

二酸化窒素（NO2）

市町村	測定局	項目		平成 24年									平成 25年		
				4月	5月	6月	7月	8月	9月	10月	11月	12月	1月	2月	3月
泉佐野市	佐野中学校局	有効測定日数	(日)	30	31	30	31	31	30	31	30	31	31	27	31
		測定時間	(時間)	709	733	711	735	733	712	736	710	735	733	644	733
		月平均値	(ppm)	0.014	0.015	0.013	0.009	0.008	0.009	0.012	0.011	0.013	0.013	0.014	0.015
		1時間値の最高値	(ppm)	0.060	0.072	0.051	0.036	0.032	0.026	0.035	0.041	0.057	0.056	0.061	0.061
		日平均値の最高値	(ppm)	0.035	0.029	0.024	0.017	0.014	0.013	0.023	0.026	0.037	0.034	0.029	0.040
		1時間値が 0.2ppm を超えた時間数	(時間)	0	0	0	0	0	0	0	0	0	0	0	0
		1時間値が 0.1ppm 以上 0.2ppm 以下の時間数	(時間)	0	0	0	0	0	0	0	0	0	0	0	0
		日平均値が 0.06ppm を超えた日数	(日)	0	0	0	0	0	0	0	0	0	0	0	0
		日平均値が 0.04ppm 以上 0.06ppm 以下の日数	(日)	0	0	0	0	0	0	0	0	0	0	0	1

注）佐野中学校局のデータについては、公開データ「大阪府地域大気汚染常時監視測定データファイル」を活用し、データのとりまとめを行った。

月間測定結果表　[平成 24年度]

一酸化窒素（NO）

市町村	測定局	項目		平成 24年									平成 25年		
				4月	5月	6月	7月	8月	9月	10月	11月	12月	1月	2月	3月
泉佐野市	佐野中学校局	有効測定日数	(日)	30	31	30	31	31	30	31	30	31	31	27	31
		測定時間	(時間)	709	733	711	735	733	712	736	710	735	733	644	733
		月平均値	(ppm)	0.002	0.002	0.002	0.002	0.003	0.002	0.002	0.003	0.004	0.003	0.003	0.003
		1時間値の最高値	(ppm)	0.035	0.176	0.043	0.031	0.029	0.011	0.028	0.068	0.063	0.045	0.062	0.086
		日平均値の最高値	(ppm)	0.008	0.014	0.008	0.008	0.006	0.003	0.004	0.016	0.025	0.014	0.018	0.019

注）佐野中学校局のデータについては、公開データ「大阪府地域大気汚染常時監視測定データファイル」を活用し、データのとりまとめを行った。

月間測定結果表　[平成 24年度]

窒素酸化物 (NOx)

市町村	測定局	項目		平成 24年									平成 25年		
				4月	5月	6月	7月	8月	9月	10月	11月	12月	1月	2月	3月
泉佐野市	佐野中学校局	有効測定日数	(日)	30	31	30	31	31	30	31	30	31	31	27	31
		測定時間	(時間)	709	733	711	735	733	712	736	710	735	733	644	733
		月平均値	(ppm)	0.016	0.016	0.015	0.012	0.010	0.010	0.014	0.014	0.017	0.016	0.017	0.018
		1時間値の最高値	(ppm)	0.094	0.248	0.078	0.052	0.048	0.033	0.057	0.098	0.118	0.086	0.110	0.126
		日平均値の最高値	(ppm)	0.043	0.032	0.027	0.024	0.018	0.016	0.026	0.042	0.062	0.048	0.045	0.058
		月平均値NO2/(NO+NO2)	(%)	88.6	90.1	87.9	80.3	75.8	84.3	87.5	78.9	76.5	81.4	81.7	83.2

注) 佐野中学校局のデータについては、公開データ「大阪府地域大気汚染常時監視測定データファイル」を活用し、データのとりまとめを行った。

月間測定結果表 ［平成 24年度］

浮遊粒子状物質（SPM）

市町村	測定局	項目		平成 24年									平成 25年		
				4月	5月	6月	7月	8月	9月	10月	11月	12月	1月	2月	3月
泉佐野市	佐野中学校局	有効測定日数	(日)	30	31	30	31	31	30	31	30	31	31	26	31
		測定時間	(時間)	718	741	718	741	743	718	742	718	742	743	641	742
		月平均値	(mg/m3)	0.026	0.027	0.021	0.029	0.020	0.019	0.021	0.019	0.016	0.020	0.022	0.032
		1時間値が 0.20mg/m3 を超えた時間数	(時間)	0	0	0	0	0	0	0	0	0	0	0	0
		日平均値が 0.10mg/m3 を超えた日数	(日)	0	0	0	0	0	0	0	0	0	0	0	0
		1時間値の最高値	(mg/m3)	0.079	0.108	0.053	0.126	0.069	0.067	0.067	0.053	0.063	0.069	0.069	0.103
		日平均値の最高値	(mg/m3)	0.062	0.067	0.036	0.073	0.044	0.034	0.035	0.034	0.036	0.043	0.037	0.079

注）佐野中学校局のデータについては、公開データ「大阪府地域大気汚染常時監視測定データファイル」を活用し、データのとりまとめを行った。

月間測定結果表 ［平成 24年度］

光化学オキシダント（Ox）

市町村	測定局	項目		平成 24年									平成 25年		
				4月	5月	6月	7月	8月	9月	10月	11月	12月	1月	2月	3月
泉佐野市	佐野中学校局	昼間測定日数	(日)	30	31	30	31	31	30	31	30	31	31	28	31
		昼間測定時間	(時間)	442	460	446	460	460	446	461	445	457	459	406	456
		昼間の1時間値の月平均値	(ppm)	0.042	0.044	0.035	0.030	0.025	0.034	0.034	0.028	0.024	0.029	0.031	0.037
		昼間の1時間値が 0.06ppm を超えた日数	(日)	12	19	12	12	7	16	7	1	0	0	0	5
		昼間の1時間値が 0.06ppm を超えた時間数	(時間)	51	88	41	45	30	51	17	2	0	0	0	16
		昼間の1時間値が 0.12ppm 以上の日数	(日)	0	0	0	0	0	0	0	0	0	0	0	0
		昼間の1時間値が 0.12ppm 以上の時間数	(時間)	0	0	0	0	0	0	0	0	0	0	0	0
		昼間の1時間値の最高値	(ppm)	0.087	0.111	0.074	0.096	0.104	0.082	0.069	0.061	0.042	0.049	0.053	0.072
		昼間の日最高1時間値の月間平均値	(ppm)	0.059	0.064	0.054	0.051	0.047	0.056	0.052	0.039	0.033	0.039	0.041	0.051

注）佐野中学校局のデータについては、公開データ「大阪府地域大気汚染常時監視測定データファイル」を活用し、データのとりまとめを行った。

月間測定結果表 ［平成 24年度］

非メタン炭化水素（NMHC）

市町村	測定局	項目		平成 24年									平成 25年		
				4月	5月	6月	7月	8月	9月	10月	11月	12月	1月	2月	3月
泉佐野市	佐野中学校局	測定時間	(時間)	699	722	700	724	722	700	722	699	723	722	653	697
		月平均値	(ppmC)	0.14	0.13	0.13	0.12	0.11	0.13	0.14	0.12	0.13	0.12	0.12	0.15
		6～9時における月平均値	(ppmC)	0.14	0.14	0.14	0.14	0.14	0.16	0.16	0.14	0.16	0.15	0.13	0.17
		6～9時測定日数	(日)	30	31	30	31	31	30	31	30	31	31	28	30
		6～9時3時間平均値最高値	(ppmC)	0.26	0.22	0.21	0.24	0.25	0.23	0.29	0.35	0.44	0.35	0.37	0.36
		6～9時3時間平均値最低値	(ppmC)	0.06	0.06	0.08	0.08	0.08	0.08	0.06	0.05	0.05	0.04	0.05	0.06
		6～9時3時間平均値が 0.20ppmC を超えた日数	(日)	4	2	1	1	2	5	8	6	10	10	3	6
		6～9時3時間平均値が 0.31ppmC を超えた日数	(日)	0	0	0	0	0	0	0	2	1	2	2	3

月間測定結果表　[平成 24年度]

メタン (CH4)

市町村	測定局	項目		平成 24年									平成 25年		
				4月	5月	6月	7月	8月	9月	10月	11月	12月	1月	2月	3月
泉佐野市	佐野中学校局	測定時間	(時間)	699	722	700	724	722	700	722	699	723	722	653	697
		月平均値	(ppmC)	1.92	1.91	1.88	1.85	1.81	1.86	1.91	1.92	1.93	1.93	1.94	1.93
		6～9時における月平均値	(ppmC)	1.93	1.92	1.90	1.87	1.84	1.88	1.92	1.93	1.94	1.94	1.94	1.94
		6～9時測定日数	(日)	30	31	30	31	31	30	31	30	31	31	28	30
		6～9時3時間平均値最高値	(ppmC)	2.00	1.98	1.95	1.99	1.96	1.96	1.99	2.02	2.02	2.01	2.06	2.02
		6～9時3時間平均値最低値	(ppmC)	1.85	1.86	1.81	1.76	1.76	1.77	1.86	1.89	1.90	1.89	1.90	1.85

月間測定結果表　[平成 24年度]

全炭化水素（THC）

市町村	測定局	項　　目		平成 24年									平成 25年		
				4月	5月	6月	7月	8月	9月	10月	11月	12月	1月	2月	3月
泉佐野市	佐野中学校局	測定時間	(時間)	699	722	700	724	722	700	722	699	723	722	653	697
		月平均値	(ppmC)	2.05	2.04	2.02	1.97	1.93	1.99	2.05	2.04	2.07	2.05	2.06	2.08
		6～9時における月平均値	(ppmC)	2.07	2.06	2.04	2.01	1.98	2.03	2.08	2.07	2.09	2.09	2.08	2.11
		6～9時測定日数	(日)	30	31	30	31	31	30	31	30	31	31	28	30
		6～9時3時間平均値最高値	(ppmC)	2.26	2.17	2.14	2.19	2.16	2.15	2.25	2.37	2.46	2.33	2.4	2.38
		6～9時3時間平均値最低値	(ppmC)	1.94	1.92	1.91	1.85	1.85	1.85	1.93	1.94	1.95	1.93	1.96	1.91

３　大気汚染物質日平均値測定結果

日平均値測定結果 ［平成 24年度］

二酸化窒素（NO2）　　測定局 ： 佐野中学校局

（単 位 ： ppm）

月 / 日	平成 24年 4月	5月	6月	7月	8月	9月	10月	11月	12月	平成 25年 1月	2月	3月
1	0.005	0.016	0.013	0.013	0.009	0.007	0.009	0.004	0.007	0.007	0.027	0.012
2	0.013	0.008	0.017	0.013	0.010	0.008	0.014	0.005	0.010	0.004	0.017	0.005
3	0.003	0.009	0.011	0.014	0.014	0.008	0.013	0.003	0.024	0.003	0.009	0.005
4	0.004	0.006	0.012	0.008	0.008	0.008	0.010	0.009	0.008	0.008	0.029	0.013
5	0.007	0.011	0.018	0.012	0.008	0.008	0.014	0.019	0.008	0.014	0.011	0.016
6	0.008	0.011	0.013	0.013	0.012	0.011	0.014	0.010	0.005	0.013	(0.012)	0.021
7	0.007	0.027	0.015	0.008	0.010	0.010	0.005	0.005	0.013	0.018	0.009	0.019
8	0.008	0.029	0.016	0.008	0.010	0.006	0.010	0.007	0.006	0.024	0.005	0.013
9	0.021	0.024	0.008	0.012	0.010	0.006	0.012	0.013	0.004	0.013	0.009	0.024
10	0.035	0.011	0.008	0.010	0.012	0.007	0.013	0.008	0.004	0.005	0.007	0.015
11	0.014	0.005	0.015	0.008	0.007	0.013	0.016	0.013	0.005	0.014	0.006	0.008
12	0.015	0.004	0.012	0.005	0.006	0.013	0.009	0.007	0.017	0.026	0.024	0.019
13	0.018	0.009	0.021	0.017	0.004	0.009	0.013	0.006	0.020	0.029	0.014	0.004
14	0.010	0.016	0.018	0.010	0.007	0.011	0.013	0.003	0.037	0.010	0.023	0.004
15	0.013	0.025	0.014	0.003	0.002	0.008	0.016	0.006	0.032	0.008	0.022	0.019
16	0.017	0.014	0.006	0.002	0.003	0.005	0.015	0.015	0.011	0.015	0.005	0.020
17	0.019	0.022	0.008	0.006	0.009	0.003	0.018	0.010	0.020	0.006	0.012	0.012
18	0.019	0.007	0.024	0.005	0.012	0.009	0.015	0.007	0.010	0.007	0.024	0.004
19	0.019	0.013	0.012	0.005	0.007	0.006	0.006	0.014	0.011	0.010	0.011	0.010
20	0.018	0.010	0.008	0.011	0.009	0.007	0.015	0.006	0.014	0.006	0.009	0.030
21	0.012	0.006	0.017	0.013	0.008	0.010	0.012	0.016	0.021	0.034	0.007	0.007
22	0.011	0.017	0.013	0.009	0.008	0.010	0.013	0.020	0.018	0.022	0.011	0.022
23	0.012	0.020	0.012	0.010	0.010	0.006	0.006	0.016	0.007	0.014	0.008	0.010
24	0.014	0.024	0.014	0.009	0.011	0.007	0.009	0.010	0.003	0.014	0.004	0.015
25	0.020	0.021	0.013	0.009	0.010	0.011	0.015	0.014	0.008	0.004	0.008	0.009
26	0.020	0.017	0.011	0.010	0.007	0.012	0.022	0.013	0.007	0.003	0.022	0.011
27	0.015	0.011	0.015	0.010	0.007	0.012	0.023	0.008	0.018	0.004	0.024	0.038
28	0.022	0.011	0.013	0.009	0.006	0.012	0.012	0.018	0.030	0.005	0.021	0.040
29	0.014	0.015	0.011	0.007	0.004	0.013	0.007	0.026	0.021	0.017		0.025
30	0.014	0.016	0.014	0.006	0.004	0.006	0.011	0.018	0.015	0.020		0.011
31		0.016		0.010	0.003		0.010		0.002	0.030		0.013
有効測定日数 (日)	30	31	30	31	31	30	31	30	31	31	27	31
測定時間 (時間)	709	733	711	735	733	712	736	710	735	733	644	733
月平均値 (ppm)	0.014	0.015	0.013	0.009	0.008	0.009	0.012	0.011	0.013	0.013	0.014	0.015
日平均値の最高値 (ppm)	0.035	0.029	0.024	0.017	0.014	0.013	0.023	0.026	0.037	0.034	0.029	0.040

注 ：（ ）内データは1日の測定時間が20時間未満のもので、日平均値の集計対象としない。
佐野中学校局のデータについては、公開データ「大阪府地域大気汚染常時監視測定データファイル」を活用し、データの取りまとめを行った。

日平均値測定結果 ［平成 24年度］

一酸化窒素（NO）　　測定局 ： 佐野中学校局

（単 位 ： ppm）

月 / 日	平成 24年 4月	5月	6月	7月	8月	9月	10月	11月	12月	平成 25年 1月	2月	3月
1	0.001	0.001	0.002	0.003	0.002	0.001	0.001	0.000	0.001	0.001	0.018	0.001
2	0.003	0.000	0.002	0.002	0.005	0.001	0.002	0.001	0.001	0.001	0.006	0.000
3	0.001	0.000	0.001	0.002	0.004	0.001	0.002	0.001	0.011	0.001	0.001	0.000
4	0.001	0.000	0.001	0.000	0.002	0.002	0.001	0.001	0.001	0.001	0.012	0.002
5	0.001	0.000	0.002	0.002	0.002	0.002	0.002	0.007	0.001	0.002	0.001	0.002
6	0.000	0.000	0.001	0.007	0.006	0.002	0.002	0.001	0.001	0.002	(0.000)	0.003
7	0.001	0.001	0.001	0.001	0.003	0.003	0.001	0.001	0.002	0.003	0.001	0.005
8	0.001	0.003	0.001	0.001	0.001	0.002	0.001	0.001	0.000	0.010	0.000	0.001
9	0.003	0.002	0.001	0.003	0.001	0.002	0.001	0.003	0.000	0.004	0.001	0.002
10	0.008	0.000	0.000	0.003	0.002	0.002	0.002	0.001	0.000	0.001	0.000	0.000
11	0.001	0.000	0.001	0.002	0.003	0.003	0.002	0.002	0.000	0.002	0.000	0.001
12	0.001	0.000	0.000	0.002	0.002	0.002	0.001	0.001	0.004	0.009	0.004	0.006
13	0.002	0.000	0.003	0.008	0.002	0.002	0.001	0.001	0.005	0.005	0.001	0.000
14	0.001	0.001	0.003	0.003	0.003	0.003	0.001	0.001	0.025	0.001	0.005	0.000
15	0.001	0.004	0.002	0.002	0.002	0.002	0.003	0.002	0.014	0.001	0.003	0.004
16	0.003	0.002	0.003	0.002	0.003	0.001	0.001	0.004	0.001	0.002	0.001	0.003
17	0.005	0.003	0.001	0.004	0.003	0.001	0.002	0.002	0.005	0.001	0.001	0.001
18	0.003	0.000	0.004	0.003	0.002	0.003	0.001	0.001	0.003	0.001	0.010	0.000
19	0.004	0.001	0.008	0.002	0.002	0.001	0.001	0.005	0.001	0.001	0.001	0.001
20	0.001	0.000	0.001	0.002	0.003	0.001	0.004	0.001	0.004	0.000	0.001	0.007
21	0.002	0.000	0.001	0.005	0.003	0.001	0.002	0.003	0.004	0.014	0.001	0.000
22	0.000	0.014	0.002	0.001	0.003	0.001	0.003	0.003	0.003	0.007	0.002	0.005
23	0.002	0.002	0.002	0.002	0.004	0.000	0.001	0.002	0.001	0.002	0.001	0.001
24	0.001	0.005	0.002	0.001	0.004	0.001	0.002	0.001	0.000	0.003	0.001	0.002
25	0.003	0.001	0.001	0.001	0.003	0.002	0.003	0.003	0.001	0.000	0.001	0.001
26	0.001	0.001	0.002	0.001	0.002	0.002	0.004	0.004	0.001	0.000	0.003	0.001
27	0.000	0.000	0.002	0.001	0.002	0.002	0.003	0.001	0.006	0.001	0.009	0.010
28	0.004	0.001	0.002	0.001	0.002	0.002	0.001	0.008	0.019	0.001	0.003	0.017
29	0.000	0.001	0.003	0.001	0.002	0.001	0.000	0.016	0.007	0.003		0.019
30	0.000	0.001	0.002	0.002	0.001	0.000	0.002	0.010	0.003	0.005		0.001
31		0.002		0.002	0.001		0.001		0.000	0.009		0.001
有効測定日数 (日)	30	31	30	31	31	30	31	30	31	31	27	31
測定時間 (時間)	709	733	711	735	733	712	736	710	735	733	644	733
月平均値 (ppm)	0.002	0.002	0.002	0.002	0.003	0.002	0.002	0.003	0.004	0.003	0.003	0.003
日平均値の最高値 (ppm)	0.008	0.014	0.008	0.008	0.006	0.003	0.004	0.016	0.025	0.014	0.018	0.019

注 ：（ ）内データは1日の測定時間が20時間未満のもので、日平均値の集計対象としない。
佐野中学校局のデータについては、公開データ「大阪府地域大気汚染常時監視測定データファイル」を活用し、データの取りまとめを行った。

日平均値測定結果 ［平成 24年度］

窒素酸化物（NOx）　　測定局 ： 佐野中学校局

（単 位 ： ppm）

日＼月	平成 24年 4月	5月	6月	7月	8月	9月	10月	11月	12月	平成 25年 1月	2月	3月
1	0.006	0.017	0.014	0.016	0.011	0.008	0.010	0.004	0.008	0.008	0.045	0.013
2	0.016	0.008	0.018	0.015	0.016	0.009	0.016	0.005	0.011	0.005	0.023	0.005
3	0.003	0.010	0.012	0.016	0.018	0.009	0.014	0.004	0.036	0.003	0.009	0.005
4	0.005	0.006	0.013	0.008	0.009	0.010	0.010	0.010	0.009	0.008	0.041	0.015
5	0.008	0.012	0.020	0.014	0.009	0.009	0.016	0.026	0.009	0.016	0.012	0.018
6	0.008	0.011	0.014	0.020	0.018	0.013	0.016	0.011	0.005	0.014	(0.012)	0.024
7	0.007	0.028	0.016	0.009	0.013	0.013	0.005	0.006	0.014	0.021	0.009	0.024
8	0.009	0.032	0.016	0.009	0.011	0.008	0.011	0.008	0.007	0.034	0.005	0.014
9	0.024	0.026	0.009	0.015	0.011	0.007	0.014	0.016	0.004	0.017	0.010	0.026
10	0.043	0.011	0.008	0.013	0.014	0.009	0.015	0.009	0.004	0.005	0.008	0.015
11	0.015	0.005	0.015	0.011	0.009	0.016	0.017	0.015	0.005	0.015	0.006	0.009
12	0.016	0.004	0.013	0.007	0.008	0.015	0.010	0.008	0.021	0.035	0.028	0.026
13	0.020	0.009	0.024	0.024	0.006	0.011	0.014	0.008	0.025	0.034	0.014	0.004
14	0.011	0.017	0.021	0.013	0.009	0.015	0.013	0.004	0.062	0.010	0.028	0.004
15	0.014	0.029	0.016	0.006	0.004	0.010	0.019	0.008	0.046	0.008	0.024	0.023
16	0.020	0.016	0.009	0.004	0.006	0.006	0.016	0.019	0.012	0.016	0.006	0.024
17	0.024	0.026	0.009	0.010	0.012	0.004	0.021	0.012	0.025	0.007	0.013	0.013
18	0.022	0.007	0.027	0.009	0.014	0.012	0.015	0.008	0.013	0.008	0.033	0.004
19	0.023	0.014	0.020	0.007	0.009	0.007	0.007	0.019	0.012	0.011	0.012	0.011
20	0.018	0.010	0.009	0.013	0.011	0.008	0.018	0.007	0.018	0.006	0.010	0.037
21	0.014	0.006	0.018	0.018	0.012	0.011	0.014	0.018	0.025	0.048	0.007	0.007
22	0.011	0.032	0.014	0.011	0.011	0.011	0.017	0.023	0.021	0.029	0.013	0.027
23	0.014	0.022	0.014	0.012	0.014	0.007	0.007	0.018	0.007	0.016	0.008	0.011
24	0.015	0.029	0.016	0.010	0.014	0.008	0.010	0.011	0.004	0.016	0.005	0.017
25	0.023	0.021	0.015	0.010	0.013	0.013	0.019	0.017	0.009	0.004	0.009	0.009
26	0.022	0.019	0.013	0.011	0.008	0.014	0.025	0.016	0.007	0.004	0.025	0.012
27	0.015	0.011	0.016	0.010	0.009	0.014	0.026	0.009	0.024	0.005	0.033	0.048
28	0.026	0.013	0.015	0.009	0.008	0.013	0.013	0.026	0.049	0.005	0.024	0.058
29	0.014	0.016	0.013	0.007	0.006	0.014	0.007	0.042	0.028	0.021		0.044
30	0.014	0.018	0.016	0.008	0.005	0.006	0.013	0.028	0.018	0.025		0.012
31		0.018		0.012	0.004		0.011		0.002	0.039		0.014
有効測定日数 (日)	30	31	30	31	31	30	31	30	31	31	27	31
測定時間 (時間)	709	733	711	735	733	712	736	710	735	733	644	733
月平均値 (ppm)	0.016	0.016	0.015	0.012	0.010	0.010	0.014	0.014	0.017	0.016	0.017	0.018
日平均値の最高値 (ppm)	0.043	0.032	0.027	0.024	0.018	0.016	0.026	0.042	0.062	0.048	0.045	0.058

注 ： ( ) 内データは1日の測定時間が20時間未満のもので、日平均値の集計対象としない。
佐野中学校局のデータについては、公開データ「大阪府地域大気汚染常時監視測定データファイル」を活用し、データの取りまとめを行った。

日平均値測定結果 ［平成 24年度］

浮遊粒子状物質（SPM）　　測定局 ： 佐野中学校局

（単 位 ： mg/m3）

日＼月	平成 24年 4月	5月	6月	7月	8月	9月	10月	11月	12月	平成 25年 1月	2月	3月
1	0.018	0.012	0.029	0.028	0.020	0.017	0.009	0.016	0.010	0.015	0.032	0.017
2	0.024	0.006	0.032	0.023	0.021	0.017	0.014	0.012	0.013	0.029	0.029	0.026
3	0.021	0.008	0.025	0.028	0.025	0.017	0.014	0.018	0.023	0.012	0.024	0.018
4	0.021	0.008	0.024	0.021	0.014	0.018	0.014	0.019	0.017	0.007	0.036	0.018
5	0.030	0.018	0.021	0.019	0.016	0.015	0.017	0.023	0.014	0.010	0.021	0.051
6	0.018	0.032	0.020	0.035	0.019	0.027	0.023	0.027	0.012	0.017	0.015	0.037
7	0.014	0.031	0.036	0.015	0.020	0.024	0.019	0.026	0.013	0.023	0.019	0.037
8	0.017	0.067	0.026	0.017	0.020	0.015	0.016	0.032	0.018	0.028	0.009	0.054
9	0.042	0.065	0.016	0.020	0.022	0.013	0.015	0.034	0.011	0.024	0.014	0.079
10	0.059	0.037	0.020	0.022	0.044	0.013	0.022	0.021	0.006	0.010	0.023	0.052
11	0.019	0.007	0.021	0.014	0.023	0.014	0.027	0.010	0.006	0.013	0.028	0.015
12	0.023	0.008	0.015	0.024	0.025	0.017	0.019	0.028	0.010	0.025	0.028	0.021
13	0.028	0.018	0.016	0.042	0.038	0.025	0.016	0.029	0.012	0.043	0.021	0.019
14	0.018	0.023	0.020	0.028	0.024	0.027	0.030	0.014	0.030	0.016	0.020	0.015
15	0.018	0.014	0.023	0.019	0.011	0.015	0.035	0.008	0.036	0.016	0.017	0.018
16	0.017	0.031	0.009	0.008	0.013	0.011	0.033	0.012	0.017	0.019	0.011	0.029
17	0.023	0.049	0.015	0.018	0.022	0.010	0.025	0.011	0.020	0.022	0.017	0.059
18	0.030	0.030	0.032	0.019	0.027	0.009	0.017	0.018	0.018	0.009	(0.021)	0.051
19	0.028	0.023	0.025	0.023	0.019	0.028	0.012	0.017	0.005	0.018	(0.015)	0.033
20	0.021	0.027	0.012	0.023	0.016	0.029	0.024	0.024	0.010	0.029	0.015	0.046
21	0.013	0.019	0.014	0.026	0.016	0.033	0.035	0.017	0.019	0.043	0.024	0.010
22	0.007	0.028	0.010	0.022	0.018	0.031	0.034	0.016	0.015	0.025	0.028	0.020
23	0.022	0.033	0.015	0.026	0.018	0.023	0.014	0.018	0.022	0.011	0.025	0.026
24	0.058	0.036	0.028	0.029	0.017	0.012	0.016	0.012	0.013	0.018	0.015	0.033
25	0.062	0.040	0.026	0.041	0.019	0.014	0.016	0.012	0.017	0.022	0.014	0.026
26	0.033	0.040	0.021	0.052	0.019	0.015	0.024	0.016	0.012	0.011	0.031	0.020
27	0.014	0.031	0.019	0.050	0.014	0.017	0.035	0.010	0.012	0.013	0.037	0.032
28	0.019	0.025	0.017	0.066	0.011	0.018	0.020	0.011	0.029	0.010	0.029	0.034
29	0.024	0.036	0.017	0.073	0.010	0.034	0.016	0.027	0.018	0.021		0.041
30	0.028	0.022	0.026	0.032	0.016	0.024	0.019	0.026	0.017	0.039		0.023
31		0.026		0.021	0.012		0.019		0.011	0.035		0.024
有効測定日数 (日)	30	31	30	31	31	30	31	30	31	31	26	31
測定時間 (時間)	718	741	718	741	743	718	742	718	742	743	641	742
月平均値 (mg/m3)	0.026	0.027	0.021	0.029	0.020	0.019	0.021	0.019	0.016	0.020	0.022	0.032
日平均値の最高値 (mg/m3)	0.062	0.067	0.036	0.073	0.044	0.034	0.035	0.034	0.036	0.043	0.037	0.079

注 ：（ ）内データは1日の測定時間が20時間未満のもので、日平均値の集計対象としない。
佐野中学校局のデータについては、公開データ「大阪府地域大気汚染常時監視測定データファイル」を活用し、データの取りまとめを行った。

昼間の日平均値測定結果 ［平成 24年度］

光化学オキシダント（Ox）　　測定局 ： 佐野中学校局

（単 位 ： ppm）

月 / 日	平成 24年 4月	5月	6月	7月	8月	9月	10月	11月	12月	平成 25年 1月	2月	3月
1	0.045	0.025	0.046	0.014	0.019	0.025	0.027	0.045	0.032	0.029	0.015	0.030
2	0.039	0.034	0.042	0.045	0.016	0.030	0.038	0.036	0.027	0.036	0.025	0.048
3	0.051	0.038	0.045	0.022	0.036	0.037	0.033	0.044	0.014	0.038	0.040	0.045
4	0.052	0.041	0.036	0.049	0.021	0.023	0.036	0.034	0.034	0.033	0.007	0.038
5	0.059	0.045	0.021	0.022	0.021	0.020	0.034	0.012	0.026	0.024	0.033	0.038
6	0.048	0.054	0.053	0.012	0.026	0.034	0.030	0.040	0.031	0.027	0.024	0.037
7	0.048	0.034	0.055	0.043	0.032	0.037	0.042	0.045	0.028	0.020	0.034	0.033
8	0.050	0.033	0.031	0.047	0.055	0.022	0.042	0.048	0.034	0.014	0.037	0.049
9	0.047	0.038	0.038	0.039	0.062	0.028	0.038	0.027	0.034	0.029	0.037	0.045
10	0.024	0.049	0.056	0.036	0.045	0.018	0.036	0.034	0.033	0.039	0.040	0.045
11	0.034	0.037	0.045	0.016	0.017	0.031	0.037	0.014	0.035	0.030	0.044	0.044
12	0.055	0.044	0.033	0.017	0.026	0.041	0.032	0.040	0.019	0.012	0.024	0.028
13	0.033	0.046	0.029	0.015	0.021	0.034	0.034	0.034	0.016	0.012	0.037	0.045
14	0.043	0.035	0.036	0.017	0.014	0.017	0.034	0.038	0.007	0.034	0.020	0.043
15	0.041	0.013	0.037	0.012	0.009	0.034	0.038	0.027	0.006	0.037	0.013	0.027
16	0.026	0.047	0.008	0.012	0.012	0.024	0.046	0.021	0.032	0.029	0.038	0.030
17	0.033	0.048	0.032	0.015	0.031	0.018	0.017	0.027	0.012	0.038	0.031	0.053
18	0.043	0.068	0.032	0.016	0.032	0.016	0.024	0.033	0.022	0.035	0.009	0.046
19	0.040	0.052	0.006	0.016	0.032	0.050	0.037	0.021	0.029	0.031	0.030	0.047
20	0.032	0.050	0.034	0.015	0.027	0.056	0.033	0.035	0.022	0.042	0.036	0.011
21	0.037	0.051	0.032	0.032	0.020	0.046	0.043	0.023	0.016	0.011	0.045	0.045
22	0.037	0.043	0.038	0.036	0.019	0.049	0.037	0.015	0.015	0.010	0.037	0.025
23	0.045	0.048	0.044	0.031	0.019	0.053	0.037	0.015	0.031	0.028	0.045	0.041
24	0.056	0.047	0.039	0.039	0.020	0.040	0.032	0.029	0.039	0.026	0.042	0.035
25	0.041	0.042	0.036	0.050	0.032	0.037	0.028	0.026	0.030	0.042	0.037	0.049
26	0.035	0.057	0.038	0.055	0.029	0.044	0.036	0.024	0.032	0.042	0.023	0.042
27	0.049	0.067	0.036	0.056	0.024	0.045	0.034	0.030	0.020	0.040	0.015	0.011
28	0.041	0.044	0.027	0.057	0.020	0.044	0.024	0.015	0.002	0.039	0.033	0.009
29	0.049	0.043	0.031	0.043	0.013	0.040	0.039	0.007	0.016	0.025		0.025
30	0.026	0.043	0.022	0.018	0.020	0.034	0.028	0.015	0.012	0.026		0.047
31		0.037		0.044	0.019		0.035		0.040	0.016		0.030
昼間測定日数 (日)	30	31	30	31	31	30	31	30	31	31	28	31
昼間測定時間 (時)	442	460	446	460	460	446	461	445	457	459	406	456
昼間1時間値の月平均 (ppm)	0.042	0.044	0.035	0.030	0.025	0.034	0.034	0.028	0.024	0.029	0.031	0.037
昼間日平均値の最高値 (ppm)	0.059	0.068	0.056	0.057	0.062	0.056	0.046	0.048	0.040	0.042	0.045	0.053

注 ： オキシダントは、昼間(6時～20時)の1時間値を集計対象とする。
佐野中学校局のデータについては、公開データ「大阪府地域大気汚染常時監視測定データファイル」を活用し、データの取りまとめを行った。

日平均値測定結果 ［平成 24年度］

非メタン炭化水素（NMHC）　　測定局 ： 佐野中学校局

（単 位 ： ppmC）

日＼月	平成 24年 4月	5月	6月	7月	8月	9月	10月	11月	12月	平成 25年 1月	2月	3月
1	0.08	0.13	0.11	0.18	0.09	0.12	0.10	0.06	0.07	0.09	0.24	0.13
2	0.11	0.12	0.16	0.11	0.12	0.11	0.14	0.05	0.11	0.07	0.16	0.07
3	0.09	0.10	0.12	0.14	0.14	0.13	0.15	0.05	0.21	0.06	0.09	0.07
4	0.07	0.07	0.11	0.10	0.13	0.12	0.11	0.12	0.08	0.07	0.20	0.10
5	0.08	0.10	0.14	0.14	0.11	0.13	0.18	0.22	0.08	0.12	0.10	0.12
6	0.10	0.13	0.10	0.15	0.10	0.11	0.16	0.12	0.07	0.12	0.15	0.22
7	0.07	0.15	0.12	0.12	0.11	0.14	0.10	0.09	0.11	0.14	0.10	0.16
8	0.08	0.21	0.19	0.11	0.11	0.13	0.12	0.09	0.08	0.19	0.06	0.11
9	0.16	0.19	0.11	0.12	0.12	0.12	0.12	0.13	0.07	0.14	0.08	0.17
10	0.21	0.12	0.09	0.13	0.14	0.11	0.16	0.10	0.06	0.06	0.08	0.15
11	0.15	0.06	0.13	0.13	0.10	0.16	0.16	0.17	0.06	0.11	0.07	0.09
12	0.10	0.06	0.14	0.09	0.12	0.15	0.10	0.09	0.15	0.22	0.17	0.15
13	0.14	0.11	0.15	0.16	0.08	0.15	0.16	0.08	0.18	0.25	0.12	0.07
14	0.10	0.12	0.16	0.11	0.09	0.18	0.16	0.07	0.35	0.10	0.17	0.07
15	0.14	0.17	0.15	0.09	0.09	0.14	0.17	0.08	0.28	0.07	0.16	0.14
16	0.17	0.12	0.11	0.08	0.09	0.12	0.15	0.15	0.11	0.12	0.06	0.15
17	0.19	0.17	0.10	0.11	0.12	0.10	0.20	0.11	0.17	0.07	0.11	0.13
18	0.16	0.09	0.14	0.11	0.15	0.16	0.16	0.09	0.11	0.06	0.20	(0.07)
19	0.17	0.15	0.19	0.10	0.15	0.10	0.09	0.14	0.10	0.09	0.09	(0.32)
20	0.17	0.15	0.09	0.12	0.12	0.09	0.19	0.07	0.13	0.07	0.09	0.46
21	0.14	0.11	0.18	0.14	0.12	0.13	0.13	0.13	0.17	0.25	0.06	0.13
22	0.15	0.16	0.12	0.14	0.12	0.16	0.13	0.21	0.14	0.16	0.09	0.18
23	0.15	0.19	0.12	0.11	0.13	0.10	0.08	0.15	0.10	0.10	0.07	0.13
24	0.15	0.16	0.16	0.10	0.13	0.09	0.12	0.10	0.06	0.11	0.07	0.17
25	0.17	0.14	0.13	0.12	0.14	0.15	0.14	0.17	0.08	0.07	0.08	0.12
26	0.15	0.17	0.13	0.11	0.12	0.15	0.21	0.12	0.06	0.06	0.16	0.11
27	0.11	0.15	0.14	0.13	0.10	0.16	0.25	0.07	0.20	0.06	0.19	0.23
28	0.19	0.10	0.14	0.12	0.11	0.14	0.18	0.22	0.31	0.06	0.18	0.29
29	0.16	0.14	0.10	0.12	0.09	0.16	0.09	0.29	0.20	0.14		0.24
30	0.18	0.12	0.15	0.09	0.08	0.12	0.16	0.19	0.17	0.15		0.12
31		0.14		0.12	0.08		0.11		0.05	0.24		0.16
有効測定日数 (日)	30	31	30	31	31	30	31	30	31	31	28	29
測定時間 (時間)	699	722	700	724	722	700	722	699	723	722	653	697
月平均値 (ppmC)	0.14	0.13	0.13	0.12	0.11	0.13	0.14	0.12	0.13	0.12	0.12	0.15
日平均値の最高値 (ppmC)	0.21	0.21	0.19	0.18	0.15	0.18	0.25	0.29	0.35	0.25	0.24	0.46

注 ： ( ) 内データは1日の測定時間が20時間未満のもので、日平均値の集計対象としない。

日平均値測定結果 ［平成 24年度］

メタン（CH4）　　測定局 ： 佐野中学校局

（単 位 ： ppmC）

日＼月	平成 24年 4月	5月	6月	7月	8月	9月	10月	11月	12月	平成 25年 1月	2月	3月
1	1.94	1.88	1.89	1.91	1.79	1.79	1.87	1.90	1.92	1.92	1.98	1.89
2	1.92	1.86	1.92	1.90	1.79	1.83	1.93	1.89	1.93	1.91	1.94	1.94
3	1.87	1.88	1.90	1.91	1.84	1.83	1.90	1.89	1.96	1.91	1.93	1.93
4	1.90	1.88	1.89	1.87	1.83	1.82	1.88	1.92	1.92	1.91	1.99	1.92
5	1.89	1.89	1.89	1.84	1.79	1.82	1.89	1.95	1.92	1.92	1.93	1.94
6	1.92	1.92	1.85	1.82	1.77	1.83	1.91	1.92	1.91	1.93	1.92	1.95
7	1.92	1.96	1.89	1.87	1.81	1.85	1.88	1.92	1.92	1.94	1.92	1.92
8	1.92	1.98	1.88	1.92	1.89	1.83	1.91	1.91	1.92	1.95	1.92	1.90
9	1.94	1.95	1.86	1.93	1.88	1.84	1.90	1.92	1.92	1.94	1.92	1.96
10	1.96	1.91	1.87	1.91	1.87	1.84	1.89	1.90	1.92	1.91	1.93	1.96
11	1.89	1.88	1.90	1.88	1.81	1.89	1.90	1.94	1.92	1.91	1.94	1.95
12	1.89	1.87	1.88	1.77	1.83	1.91	1.90	1.91	1.93	1.95	1.96	1.94
13	1.91	1.91	1.90	1.87	1.79	1.84	1.93	1.90	1.93	2.00	1.94	1.85
14	1.91	1.90	1.89	1.82	1.79	1.87	1.93	1.91	1.99	1.92	1.94	1.94
15	1.94	1.89	1.89	1.76	1.78	1.83	1.93	1.92	1.96	1.92	1.94	1.97
16	1.92	1.89	1.82	1.77	1.78	1.85	1.91	1.92	1.93	1.93	1.92	1.95
17	1.92	1.93	1.81	1.80	1.79	1.82	1.92	1.90	1.95	1.93	1.94	1.94
18	1.93	1.92	1.90	1.80	1.83	1.83	1.90	1.91	1.94	1.92	1.96	(1.88)
19	1.91	1.94	1.86	1.77	1.83	1.86	1.88	1.93	1.93	1.92	1.92	(1.87)
20	1.91	1.93	1.83	1.78	1.84	1.90	1.94	1.90	1.93	1.92	1.93	1.98
21	1.91	1.89	1.91	1.87	1.82	1.91	1.92	1.92	1.92	2.00	1.91	1.91
22	1.91	1.97	1.90	1.91	1.80	1.92	1.91	1.91	1.93	1.95	1.92	1.93
23	1.90	1.92	1.89	1.87	1.82	1.90	1.89	1.91	1.93	1.92	1.91	1.89
24	1.94	1.93	1.94	1.86	1.84	1.88	1.91	1.92	1.90	1.92	1.92	1.94
25	1.94	1.91	1.91	1.87	1.84	1.89	1.91	1.95	1.91	1.93	1.92	1.91
26	1.93	1.92	1.90	1.87	1.84	1.91	1.93	1.92	1.91	1.92	1.95	1.92
27	1.91	1.89	1.90	1.87	1.83	1.91	1.94	1.90	1.94	1.92	1.96	1.97
28	1.94	1.87	1.88	1.86	1.83	1.88	1.93	1.94	2.01	1.92	1.95	1.96
29	1.91	1.91	1.86	1.83	1.77	1.89	1.90	1.96	1.94	1.93		1.94
30	1.93	1.91	1.86	1.79	1.76	1.88	1.93	1.94	1.97	1.96		1.90
31		1.93		1.82	1.76		1.92		1.91	1.98		1.93
有効測定日数 (日)	30	31	30	31	31	30	31	30	31	31	28	29
測定時間 (時間)	699	722	700	724	722	700	722	699	723	722	653	697
月平均値 (ppmC)	1.92	1.91	1.88	1.85	1.81	1.86	1.91	1.92	1.93	1.93	1.94	1.93
日平均値の最高値 (ppmC)	1.96	1.98	1.94	1.93	1.89	1.92	1.94	1.96	2.01	2.00	1.99	1.98

注 ： ( ) 内データは1日の測定時間が20時間未満のもので、日平均値の集計対象としない。

日平均値測定結果 ［平成 24年度］

全炭化水素（THC）　　測定局 ： 佐野中学校局

（単 位 ： ppmC）

日＼月	平成 24年 4月	5月	6月	7月	8月	9月	10月	11月	12月	平成 25年 1月	2月	3月
1	2.01	2.01	1.99	2.09	1.88	1.91	1.97	1.96	1.99	2.02	2.22	2.02
2	2.03	1.99	2.08	2.00	1.91	1.94	2.06	1.95	2.03	1.99	2.10	2.01
3	1.96	1.98	2.02	2.05	1.98	1.96	2.04	1.94	2.17	1.97	2.02	2.00
4	1.97	1.95	1.99	1.97	1.96	1.94	1.99	2.04	2.01	1.98	2.19	2.03
5	1.96	1.99	2.04	1.98	1.89	1.95	2.07	2.17	1.99	2.04	2.04	2.05
6	2.02	2.04	1.94	1.97	1.87	1.94	2.07	2.03	1.98	2.05	2.07	2.17
7	1.98	2.12	2.01	1.99	1.92	1.99	1.98	2.01	2.03	2.08	2.02	2.08
8	2.00	2.20	2.07	2.03	2.00	1.96	2.03	2.00	2.00	2.14	1.99	2.01
9	2.09	2.14	1.97	2.05	2.00	1.96	2.02	2.04	1.98	2.08	2.01	2.13
10	2.17	2.03	1.96	2.04	2.01	1.94	2.05	2.00	1.98	1.96	2.01	2.11
11	2.04	1.94	2.03	2.02	1.91	2.05	2.06	2.11	1.98	2.03	2.01	2.04
12	2.00	1.94	2.02	1.86	1.95	2.06	2.01	2.00	2.08	2.17	2.14	2.09
13	2.05	2.02	2.04	2.02	1.87	1.98	2.08	1.97	2.10	2.25	2.06	1.92
14	2.01	2.02	2.05	1.93	1.88	2.05	2.09	1.97	2.34	2.02	2.11	2.01
15	2.08	2.06	2.04	1.85	1.87	1.98	2.10	2.00	2.24	1.99	2.09	2.11
16	2.08	2.00	1.93	1.85	1.86	1.97	2.06	2.07	2.04	2.05	1.98	2.10
17	2.10	2.10	1.91	1.91	1.91	1.92	2.13	2.00	2.12	2.00	2.05	2.07
18	2.08	2.01	2.04	1.91	1.98	1.99	2.06	2.00	2.06	1.99	2.16	(1.95)
19	2.08	2.09	2.05	1.87	1.98	1.97	1.97	2.08	2.03	2.01	2.01	(2.19)
20	2.08	2.08	1.92	1.90	1.96	1.99	2.12	1.97	2.05	1.99	2.02	2.44
21	2.04	2.00	2.09	2.02	1.94	2.05	2.05	2.05	2.09	2.25	1.97	2.04
22	2.06	2.13	2.02	2.05	1.93	2.08	2.05	2.12	2.07	2.11	2.01	2.11
23	2.04	2.11	2.01	1.98	1.95	2.00	1.96	2.06	2.03	2.02	1.98	2.02
24	2.09	2.09	2.10	1.96	1.97	1.97	2.03	2.02	1.96	2.03	1.98	2.11
25	2.11	2.06	2.04	1.99	1.98	2.04	2.05	2.12	1.99	1.99	1.99	2.03
26	2.08	2.09	2.03	1.99	1.95	2.06	2.14	2.04	1.98	1.98	2.12	2.03
27	2.02	2.04	2.04	2.00	1.93	2.06	2.19	1.97	2.14	1.98	2.15	2.20
28	2.13	1.97	2.03	1.97	1.94	2.02	2.10	2.15	2.32	1.98	2.13	2.25
29	2.06	2.05	1.96	1.95	1.86	2.05	1.99	2.25	2.14	2.07		2.18
30	2.11	2.03	2.01	1.88	1.84	2.00	2.08	2.13	2.14	2.11		2.02
31		2.07		1.94	1.84		2.03		1.97	2.22		2.08
有効測定日数 (日)	30	31	30	31	31	30	31	30	31	31	28	29
測定時間 (時間)	699	722	700	724	722	700	722	699	723	722	653	697
月平均値 (ppmC)	2.05	2.04	2.02	1.97	1.93	1.99	2.05	2.04	2.07	2.05	2.06	2.08
日平均値の最高値 (ppmC)	2.17	2.20	2.10	2.09	2.01	2.08	2.19	2.25	2.34	2.25	2.22	2.44

注 ： ( ) 内データは1日の測定時間が20時間未満のもので、日平均値の集計対象としない。

４　大気汚染物質日最高値測定結果

1時間値の最高値測定結果 ［平成 24年度］

二酸化窒素（NO2）　　測定局 ： 佐野中学校局

（単 位 ： ppm）

月 / 日	平成 24年 4月	5月	6月	7月	8月	9月	10月	11月	12月	平成 25年 1月	2月	3月
1	0.009	0.031	0.021	0.026	0.022	0.014	0.019	0.008	0.015	0.020	0.061	0.028
2	0.027	0.016	0.034	0.026	0.017	0.012	0.021	0.007	0.021	0.009	0.037	0.008
3	0.006	0.014	0.017	0.036	0.028	0.013	0.025	0.011	0.051	0.006	0.022	0.011
4	0.010	0.009	0.027	0.015	0.013	0.014	0.019	0.018	0.031	0.021	0.051	0.032
5	0.014	0.022	0.036	0.027	0.016	0.013	0.022	0.029	0.021	0.028	0.022	0.036
6	0.016	0.017	0.038	0.027	0.021	0.019	0.020	0.024	0.008	0.021	(0.018)	0.039
7	0.015	0.052	0.024	0.012	0.018	0.024	0.011	0.011	0.031	0.032	0.017	0.041
8	0.013	0.059	0.034	0.015	0.017	0.011	0.015	0.020	0.009	0.035	0.009	0.041
9	0.034	0.039	0.019	0.025	0.018	0.010	0.022	0.027	0.009	0.031	0.023	0.046
10	0.050	0.027	0.019	0.027	0.032	0.014	0.027	0.019	0.010	0.008	0.016	0.051
11	0.033	0.012	0.030	0.022	0.015	0.023	0.035	0.020	0.013	0.034	0.012	0.023
12	0.023	0.009	0.018	0.012	0.011	0.026	0.014	0.018	0.027	0.043	0.054	0.037
13	0.034	0.014	0.047	0.032	0.007	0.018	0.017	0.020	0.037	0.049	0.030	0.013
14	0.023	0.043	0.051	0.027	0.012	0.018	0.024	0.007	0.057	0.025	0.046	0.012
15	0.026	0.047	0.024	0.008	0.006	0.014	0.028	0.016	0.051	0.016	0.029	0.031
16	0.034	0.027	0.017	0.004	0.008	0.008	0.026	0.033	0.023	0.029	0.007	0.043
17	0.035	0.062	0.017	0.018	0.018	0.009	0.034	0.030	0.055	0.014	0.026	0.022
18	0.035	0.015	0.051	0.011	0.021	0.018	0.028	0.016	0.023	0.012	0.043	0.007
19	0.041	0.030	0.035	0.014	0.014	0.011	0.018	0.024	0.026	0.018	0.023	0.023
20	0.039	0.023	0.012	0.017	0.014	0.014	0.034	0.011	0.028	0.015	0.024	0.060
21	0.028	0.013	0.036	0.024	0.016	0.016	0.022	0.030	0.035	0.056	0.023	0.018
22	0.022	0.072	0.025	0.016	0.018	0.017	0.029	0.033	0.031	0.038	0.033	0.034
23	0.028	0.037	0.028	0.018	0.020	0.013	0.013	0.026	0.014	0.026	0.019	0.018
24	0.025	0.055	0.028	0.020	0.030	0.020	0.020	0.020	0.006	0.024	0.010	0.030
25	0.046	0.037	0.023	0.014	0.020	0.020	0.030	0.029	0.019	0.009	0.018	0.017
26	0.041	0.031	0.015	0.018	0.012	0.022	0.035	0.034	0.015	0.006	0.050	0.020
27	0.037	0.025	0.027	0.014	0.014	0.020	0.035	0.018	0.037	0.010	0.041	0.061
28	0.050	0.036	0.036	0.015	0.012	0.021	0.020	0.032	0.035	0.011	0.031	0.054
29	0.026	0.031	0.027	0.011	0.007	0.020	0.015	0.041	0.032	0.030		0.041
30	0.035	0.025	0.035	0.011	0.007	0.013	0.020	0.034	0.027	0.034		0.023
31		0.039		0.018	0.006		0.020		0.002	0.047		0.031
有効測定日数 (日)	30	31	30	31	31	30	31	30	31	31	27	31
測定時間 (時間)	709	733	711	735	733	712	736	710	735	733	644	733
月平均値 (ppm)	0.014	0.015	0.013	0.009	0.008	0.009	0.012	0.011	0.013	0.013	0.014	0.015
1時間値の最高値 (ppm)	0.060	0.072	0.051	0.036	0.032	0.026	0.035	0.041	0.057	0.056	0.061	0.061

注 ：（ ）内データは1日の測定時間が20時間未満のもので、日平均値の集計対象としない。
佐野中学校局のデータについては、公開データ「大阪府地域大気汚染常時監視測定データファイル」を活用し、データの取りまとめを行った。

1時間値の最高値測定結果 [平成 24年度]

一酸化窒素 (NO)　　測定局 : 佐野中学校局

(単 位 : ppm)

月 / 日	平成 24年 4月	5月	6月	7月	8月	9月	10月	11月	12月	平成 25年 1月	2月	3月
1	0.003	0.007	0.008	0.014	0.006	0.004	0.005	0.002	0.002	0.003	0.062	0.004
2	0.012	0.001	0.006	0.015	0.023	0.004	0.010	0.002	0.002	0.001	0.029	0.001
3	0.001	0.002	0.002	0.014	0.014	0.007	0.008	0.001	0.048	0.001	0.002	0.000
4	0.002	0.000	0.007	0.001	0.003	0.006	0.002	0.002	0.005	0.002	0.054	0.015
5	0.002	0.002	0.009	0.009	0.004	0.008	0.013	0.020	0.004	0.006	0.002	0.019
6	0.002	0.001	0.005	0.025	0.029	0.008	0.005	0.004	0.002	0.010	(0.001)	0.026
7	0.002	0.005	0.003	0.002	0.010	0.011	0.003	0.001	0.009	0.014	0.002	0.031
8	0.002	0.019	0.005	0.002	0.003	0.004	0.003	0.005	0.002	0.045	0.002	0.018
9	0.014	0.012	0.003	0.011	0.003	0.006	0.004	0.017	0.001	0.035	0.004	0.006
10	0.035	0.003	0.001	0.010	0.006	0.008	0.012	0.002	0.001	0.002	0.002	0.001
11	0.006	0.000	0.006	0.007	0.012	0.009	0.007	0.005	0.001	0.005	0.001	0.003
12	0.005	0.000	0.001	0.004	0.005	0.009	0.003	0.002	0.024	0.037	0.020	0.022
13	0.012	0.000	0.018	0.021	0.004	0.006	0.005	0.005	0.023	0.021	0.002	0.001
14	0.004	0.007	0.019	0.014	0.007	0.008	0.002	0.001	0.063	0.002	0.012	0.001
15	0.007	0.019	0.007	0.005	0.006	0.004	0.021	0.003	0.050	0.002	0.009	0.014
16	0.012	0.014	0.012	0.004	0.005	0.003	0.003	0.017	0.003	0.010	0.006	0.014
17	0.020	0.019	0.004	0.012	0.010	0.004	0.014	0.022	0.027	0.004	0.003	0.004
18	0.012	0.001	0.021	0.013	0.010	0.007	0.003	0.004	0.020	0.003	0.049	0.001
19	0.017	0.005	0.043	0.004	0.006	0.004	0.002	0.028	0.004	0.005	0.003	0.003
20	0.006	0.002	0.003	0.005	0.010	0.001	0.016	0.001	0.031	0.001	0.008	0.026
21	0.014	0.002	0.010	0.031	0.012	0.004	0.003	0.007	0.028	0.033	0.002	0.001
22	0.000	0.176	0.005	0.006	0.009	0.004	0.021	0.009	0.015	0.027	0.009	0.022
23	0.015	0.007	0.010	0.008	0.015	0.001	0.002	0.008	0.004	0.010	0.002	0.004
24	0.008	0.041	0.006	0.004	0.013	0.008	0.006	0.004	0.001	0.014	0.004	0.008
25	0.017	0.004	0.005	0.003	0.008	0.011	0.012	0.014	0.005	0.001	0.003	0.002
26	0.009	0.005	0.006	0.003	0.003	0.011	0.028	0.027	0.002	0.001	0.011	0.004
27	0.003	0.001	0.006	0.004	0.006	0.005	0.012	0.003	0.024	0.002	0.032	0.029
28	0.025	0.012	0.007	0.003	0.006	0.009	0.003	0.030	0.038	0.002	0.010	0.028
29	0.000	0.006	0.018	0.002	0.004	0.003	0.001	0.068	0.029	0.022		0.086
30	0.002	0.004	0.009	0.005	0.003	0.002	0.014	0.050	0.012	0.033		0.002
31		0.015		0.007	0.002		0.004		0.001	0.025		0.005
有効測定日数 (日)	30	31	30	31	31	30	31	30	31	31	27	31
測定時間 (時間)	709	733	711	735	733	712	736	710	735	733	644	733
月平均値 (ppm)	0.002	0.002	0.002	0.002	0.003	0.002	0.002	0.003	0.004	0.003	0.003	0.003
1時間値の最高値 (ppm)	0.035	0.176	0.043	0.031	0.029	0.011	0.028	0.068	0.063	0.045	0.062	0.086

注 : ( ) 内データは1日の測定時間が20時間未満のもので、日平均値の集計対象としない。
佐野中学校局のデータについては、公開データ「大阪府地域大気汚染常時監視測定データファイル」を活用し、データの取りまとめを行った。

1時間値の最高値測定結果 ［平成 24年度］

窒素酸化物（NOx）　　測定局 ： 佐野中学校局

（単 位 ： ppm）

日＼月	平成 24年 4月	5月	6月	7月	8月	9月	10月	11月	12月	平成 25年 1月	2月	3月
1	0.010	0.031	0.029	0.040	0.024	0.016	0.021	0.009	0.016	0.022	0.110	0.031
2	0.039	0.016	0.040	0.040	0.040	0.014	0.028	0.008	0.023	0.010	0.061	0.008
3	0.007	0.015	0.018	0.048	0.037	0.020	0.030	0.012	0.073	0.007	0.023	0.011
4	0.011	0.009	0.034	0.016	0.015	0.019	0.021	0.020	0.036	0.022	0.105	0.047
5	0.014	0.022	0.038	0.036	0.019	0.018	0.032	0.049	0.025	0.032	0.023	0.055
6	0.016	0.018	0.039	0.052	0.048	0.020	0.023	0.027	0.009	0.031	(0.019)	0.065
7	0.016	0.053	0.027	0.013	0.023	0.031	0.013	0.012	0.040	0.037	0.018	0.070
8	0.013	0.063	0.039	0.016	0.017	0.013	0.017	0.023	0.011	0.075	0.011	0.059
9	0.045	0.051	0.019	0.036	0.021	0.016	0.024	0.044	0.009	0.056	0.024	0.047
10	0.094	0.030	0.019	0.037	0.038	0.022	0.039	0.021	0.010	0.009	0.017	0.052
11	0.038	0.012	0.030	0.026	0.027	0.029	0.042	0.023	0.013	0.038	0.012	0.024
12	0.024	0.009	0.018	0.014	0.016	0.030	0.016	0.020	0.050	0.076	0.074	0.059
13	0.046	0.014	0.054	0.052	0.011	0.024	0.022	0.025	0.049	0.064	0.031	0.013
14	0.026	0.050	0.070	0.041	0.019	0.024	0.025	0.008	0.118	0.026	0.054	0.012
15	0.028	0.066	0.030	0.011	0.009	0.017	0.046	0.019	0.099	0.016	0.037	0.040
16	0.046	0.041	0.020	0.007	0.012	0.011	0.027	0.041	0.026	0.036	0.013	0.044
17	0.055	0.079	0.017	0.029	0.028	0.012	0.044	0.052	0.075	0.016	0.027	0.023
18	0.044	0.015	0.059	0.023	0.031	0.023	0.030	0.018	0.041	0.012	0.091	0.007
19	0.056	0.034	0.078	0.016	0.017	0.014	0.020	0.050	0.028	0.022	0.026	0.023
20	0.039	0.025	0.013	0.022	0.024	0.015	0.046	0.012	0.059	0.015	0.032	0.085
21	0.042	0.014	0.038	0.050	0.026	0.019	0.024	0.032	0.061	0.086	0.024	0.019
22	0.022	0.248	0.030	0.021	0.023	0.020	0.050	0.038	0.045	0.062	0.040	0.055
23	0.042	0.038	0.038	0.026	0.029	0.014	0.015	0.034	0.018	0.036	0.020	0.022
24	0.030	0.095	0.034	0.021	0.039	0.028	0.023	0.021	0.005	0.038	0.014	0.032
25	0.063	0.041	0.029	0.015	0.027	0.031	0.033	0.043	0.022	0.009	0.020	0.019
26	0.050	0.034	0.019	0.019	0.013	0.033	0.057	0.061	0.016	0.007	0.054	0.022
27	0.037	0.026	0.028	0.018	0.018	0.025	0.040	0.019	0.055	0.011	0.064	0.086
28	0.074	0.048	0.037	0.016	0.017	0.030	0.021	0.058	0.073	0.011	0.040	0.081
29	0.025	0.036	0.045	0.013	0.009	0.023	0.016	0.098	0.053	0.052		0.126
30	0.037	0.029	0.044	0.013	0.010	0.015	0.034	0.076	0.039	0.067		0.024
31		0.054		0.021	0.007		0.021		0.003	0.066		0.031
有効測定日数 (日)	30	31	30	31	31	30	31	30	31	31	27	31
測定時間 (時間)	709	733	711	735	733	712	736	710	735	733	644	733
月平均値 (ppm)	0.016	0.016	0.015	0.012	0.010	0.010	0.014	0.014	0.017	0.016	0.017	0.018
1時間値の最高値 (ppm)	0.094	0.248	0.078	0.052	0.048	0.033	0.057	0.098	0.118	0.086	0.110	0.126

注 ： ( ) 内データは1日の測定時間が20時間未満のもので、日平均値の集計対象としない。
佐野中学校局のデータについては、公開データ「大阪府地域大気汚染常時監視測定データファイル」を活用し、データの取りまとめを行った。

1時間値の最高値測定結果 ［平成 24年度］

浮遊粒子状物質（SPM）　　測定局 ： 佐野中学校局

（単 位 ： mg/m3）

日＼月	平成 24年 4月	5月	6月	7月	8月	9月	10月	11月	12月	平成 25年 1月	2月	3月
1	0.035	0.018	0.041	0.041	0.032	0.031	0.014	0.022	0.021	0.022	0.069	0.026
2	0.032	0.024	0.039	0.040	0.030	0.029	0.018	0.020	0.024	0.044	0.047	0.033
3	0.039	0.013	0.033	0.044	0.032	0.025	0.020	0.023	0.039	0.018	0.032	0.026
4	0.027	0.014	0.031	0.032	0.023	0.024	0.018	0.026	0.040	0.014	0.063	0.034
5	0.048	0.029	0.033	0.034	0.035	0.021	0.023	0.037	0.021	0.020	0.027	0.071
6	0.046	0.044	0.043	0.047	0.029	0.067	0.029	0.036	0.026	0.028	0.024	0.052
7	0.021	0.053	0.053	0.024	0.033	0.038	0.024	0.038	0.025	0.031	0.029	0.056
8	0.022	0.079	0.047	0.024	0.028	0.022	0.022	0.040	0.033	0.042	0.014	0.074
9	0.062	0.084	0.030	0.035	0.040	0.020	0.020	0.043	0.017	0.036	0.018	0.097
10	0.078	0.061	0.028	0.036	0.069	0.021	0.028	0.041	0.009	0.015	0.047	0.103
11	0.044	0.020	0.031	0.023	0.048	0.020	0.036	0.018	0.008	0.021	0.042	0.018
12	0.029	0.017	0.031	0.042	0.044	0.024	0.034	0.034	0.029	0.045	0.044	0.048
13	0.036	0.029	0.024	0.055	0.069	0.031	0.027	0.042	0.027	0.069	0.036	0.036
14	0.033	0.038	0.032	0.036	0.047	0.035	0.042	0.025	0.063	0.046	0.034	0.024
15	0.030	0.022	0.027	0.033	0.015	0.024	0.040	0.013	0.063	0.042	0.029	0.033
16	0.026	0.048	0.016	0.014	0.020	0.024	0.046	0.023	0.021	0.036	0.015	0.055
17	0.045	0.062	0.028	0.028	0.037	0.015	0.043	0.029	0.045	0.042	0.026	0.086
18	0.039	0.057	0.053	0.036	0.045	0.014	0.023	0.032	0.051	0.014	(0.027)	0.081
19	0.036	0.038	0.047	0.039	0.028	0.042	0.021	0.031	0.010	0.026	(0.017)	0.056
20	0.042	0.036	0.019	0.043	0.025	0.034	0.046	0.034	0.026	0.038	0.023	0.061
21	0.020	0.025	0.019	0.058	0.022	0.040	0.054	0.026	0.030	0.063	0.041	0.016
22	0.015	0.108	0.018	0.029	0.028	0.041	0.050	0.028	0.025	0.047	0.038	0.030
23	0.036	0.079	0.022	0.036	0.029	0.039	0.021	0.032	0.032	0.017	0.053	0.032
24	0.071	0.052	0.038	0.044	0.028	0.016	0.020	0.015	0.020	0.029	0.022	0.042
25	0.079	0.048	0.033	0.074	0.026	0.017	0.025	0.022	0.023	0.054	0.020	0.037
26	0.050	0.057	0.034	0.075	0.026	0.024	0.031	0.030	0.023	0.015	0.058	0.024
27	0.021	0.051	0.030	0.069	0.026	0.024	0.067	0.019	0.023	0.019	0.048	0.046
28	0.033	0.031	0.030	0.126	0.021	0.023	0.034	0.022	0.045	0.014	0.043	0.044
29	0.034	0.058	0.028	0.096	0.015	0.048	0.022	0.051	0.029	0.033		0.059
30	0.046	0.048	0.038	0.069	0.026	0.039	0.033	0.053	0.030	0.053		0.028
31		0.035		0.036	0.017		0.025		0.016	0.049		0.031
有効測定日数 (日)	30	31	30	31	31	30	31	30	31	31	26	31
測定時間 (時間)	718	741	718	741	743	718	742	718	742	743	641	742
月平均値 (mg/m3)	0.026	0.027	0.021	0.029	0.020	0.019	0.021	0.019	0.016	0.020	0.022	0.032
1時間値の最高値 (mg/m3)	0.079	0.108	0.053	0.126	0.069	0.067	0.067	0.053	0.063	0.069	0.069	0.103

注 ：（ ）内データは1日の測定時間が20時間未満のもので、日平均値の集計対象としない。
佐野中学校局のデータについては、公開データ「大阪府地域大気汚染常時監視測定データファイル」を活用し、データの取りまとめを行った。

昼間の１時間値の最高値測定結果 ［平成 24年度］

光化学オキシダント（Ox）　　測定局 ： 佐野中学校局

（単 位 ： ppm）

日＼月	平成 24年 4月	5月	6月	7月	8月	9月	10月	11月	12月	平成 25年 1月	2月	3月
1	0.052	0.044	0.067	0.030	0.031	0.047	0.039	0.051	0.036	0.038	0.042	0.047
2	0.059	0.043	0.074	0.073	0.038	0.062	0.065	0.040	0.036	0.045	0.048	0.051
3	0.059	0.049	0.058	0.040	0.089	0.061	0.045	0.048	0.031	0.040	0.048	0.048
4	0.056	0.047	0.046	0.066	0.032	0.038	0.043	0.049	0.040	0.037	0.015	0.053
5	0.067	0.066	0.030	0.052	0.038	0.035	0.054	0.025	0.035	0.036	0.041	0.057
6	0.054	0.073	0.071	0.017	0.061	0.082	0.049	0.061	0.034	0.041	0.037	0.055
7	0.053	0.050	0.074	0.050	0.059	0.069	0.054	0.055	0.038	0.036	0.043	0.059
8	0.058	0.070	0.046	0.061	0.078	0.033	0.069	0.058	0.039	0.033	0.041	0.068
9	0.071	0.069	0.065	0.059	0.104	0.052	0.059	0.043	0.037	0.043	0.042	0.070
10	0.048	0.065	0.067	0.059	0.083	0.030	0.053	0.041	0.036	0.041	0.050	0.057
11	0.047	0.040	0.062	0.026	0.024	0.065	0.064	0.023	0.037	0.039	0.049	0.050
12	0.071	0.051	0.038	0.024	0.039	0.068	0.043	0.050	0.030	0.033	0.036	0.050
13	0.046	0.056	0.049	0.031	0.030	0.052	0.055	0.044	0.034	0.023	0.045	0.049
14	0.052	0.048	0.072	0.026	0.021	0.035	0.049	0.041	0.017	0.040	0.035	0.049
15	0.060	0.033	0.055	0.017	0.013	0.062	0.058	0.034	0.011	0.038	0.021	0.040
16	0.045	0.085	0.016	0.020	0.021	0.042	0.068	0.036	0.042	0.044	0.043	0.054
17	0.056	0.074	0.053	0.028	0.068	0.021	0.024	0.036	0.028	0.049	0.039	0.072
18	0.069	0.080	0.064	0.026	0.068	0.022	0.038	0.039	0.035	0.039	0.039	0.056
19	0.062	0.075	0.009	0.024	0.057	0.076	0.043	0.039	0.034	0.042	0.040	0.072
20	0.045	0.067	0.052	0.026	0.053	0.064	0.057	0.044	0.033	0.045	0.048	0.022
21	0.064	0.061	0.051	0.082	0.042	0.071	0.069	0.034	0.034	0.026	0.053	0.050
22	0.050	0.062	0.053	0.070	0.041	0.075	0.050	0.026	0.031	0.035	0.048	0.046
23	0.070	0.086	0.064	0.047	0.048	0.069	0.049	0.024	0.041	0.040	0.051	0.057
24	0.087	0.089	0.070	0.065	0.044	0.057	0.047	0.033	0.041	0.039	0.044	0.053
25	0.072	0.064	0.048	0.085	0.059	0.054	0.050	0.038	0.039	0.045	0.046	0.062
26	0.049	0.111	0.071	0.087	0.050	0.071	0.062	0.044	0.035	0.045	0.036	0.050
27	0.066	0.095	0.059	0.096	0.041	0.070	0.069	0.033	0.034	0.046	0.023	0.018
28	0.066	0.056	0.039	0.095	0.037	0.070	0.035	0.029	0.005	0.042	0.047	0.020
29	0.084	0.064	0.050	0.065	0.019	0.063	0.043	0.020	0.033	0.041		0.054
30	0.039	0.057	0.039	0.027	0.031	0.051	0.042	0.030	0.029	0.042		0.056
31		0.068		0.094	0.025		0.053		0.041	0.034		0.046
昼間測定日数 (日)	30	31	30	31	31	30	31	30	31	31	28	31
昼間測定時間 (時)	442	460	446	460	460	446	461	445	457	459	406	456
昼間1時間値の月平均値 (ppm)	0.059	0.064	0.054	0.051	0.047	0.056	0.052	0.039	0.033	0.039	0.041	0.051
昼間日平均値の最高値 (ppm)	0.087	0.111	0.074	0.096	0.104	0.082	0.069	0.061	0.042	0.049	0.053	0.072

注 ： オキシダントは、昼間(6時～20時)の1時間値を集計対象とする。
佐野中学校局のデータについては、公開データ「大阪府地域大気汚染常時監視測定データファイル」を活用し、データの取りまとめを行った。

1時間値の最高値測定結果 ［平成 24年度］

非メタン炭化水素（NMHC）　　測定局 ： 佐野中学校局

（単 位 ： ppmC）

日＼月	平成 24年 4月	5月	6月	7月	8月	9月	10月	11月	12月	平成 25年 1月	2月	3月
1	0.11	0.16	0.16	0.37	0.12	0.31	0.15	0.10	0.15	0.26	0.45	0.28
2	0.14	0.18	0.27	0.16	0.24	0.15	0.20	0.08	0.21	0.10	0.37	0.08
3	0.14	0.17	0.17	0.24	0.22	0.38	0.27	0.08	0.55	0.08	0.20	0.15
4	0.10	0.11	0.15	0.12	0.20	0.26	0.24	0.18	0.22	0.19	0.44	0.23
5	0.09	0.16	0.21	0.26	0.22	0.30	0.34	0.49	0.17	0.23	0.19	0.24
6	0.20	0.20	0.15	0.25	0.14	0.16	0.28	0.27	0.09	0.19	0.45	0.49
7	0.08	0.25	0.15	0.16	0.31	0.23	0.21	0.12	0.33	0.28	0.21	0.31
8	0.13	0.34	0.38	0.13	0.18	0.20	0.16	0.18	0.11	0.52	0.12	0.29
9	0.35	0.26	0.13	0.17	0.23	0.22	0.22	0.25	0.08	0.58	0.24	0.33
10	0.31	0.25	0.12	0.28	0.21	0.16	0.25	0.22	0.08	0.08	0.16	0.39
11	0.31	0.09	0.25	0.24	0.19	0.23	0.26	0.29	0.09	0.33	0.11	0.26
12	0.16	0.07	0.18	0.12	0.25	0.23	0.14	0.23	0.41	0.36	0.35	0.25
13	0.23	0.16	0.22	0.27	0.09	0.37	0.28	0.15	0.45	0.37	0.33	0.10
14	0.15	0.24	0.26	0.16	0.12	0.45	0.26	0.09	0.61	0.21	0.30	0.14
15	0.22	0.26	0.40	0.10	0.15	0.29	0.28	0.19	0.54	0.21	0.24	0.22
16	0.33	0.18	0.18	0.09	0.13	0.19	0.23	0.28	0.19	0.33	0.07	0.35
17	0.28	0.34	0.12	0.17	0.19	0.18	0.42	0.23	0.41	0.11	0.19	0.22
18	0.29	0.17	0.25	0.21	0.25	0.24	0.25	0.16	0.23	0.09	0.38	(0.08)
19	0.30	0.23	0.36	0.15	0.25	0.17	0.26	0.31	0.23	0.14	0.14	(0.40)
20	0.20	0.23	0.14	0.23	0.25	0.14	0.55	0.09	0.28	0.13	0.18	1.16
21	0.20	0.19	0.31	0.20	0.35	0.32	0.20	0.29	0.36	0.48	0.17	0.17
22	0.25	0.36	0.19	0.21	0.21	0.30	0.24	0.41	0.26	0.33	0.32	0.23
23	0.48	0.32	0.17	0.21	0.19	0.17	0.12	0.24	0.17	0.25	0.15	0.17
24	0.23	0.26	0.31	0.14	0.30	0.24	0.55	0.24	0.08	0.21	0.10	0.19
25	0.26	0.21	0.19	0.26	0.28	0.26	0.24	0.32	0.14	0.09	0.15	0.16
26	0.29	0.28	0.26	0.15	0.17	0.24	0.35	0.30	0.08	0.08	0.27	0.14
27	0.28	0.36	0.21	0.29	0.13	0.27	0.38	0.17	0.59	0.10	0.52	0.30
28	0.32	0.16	0.25	0.16	0.23	0.38	0.27	0.43	0.46	0.08	0.34	0.37
29	0.26	0.20	0.12	0.24	0.12	0.32	0.18	0.49	0.36	0.30		0.36
30	0.29	0.17	0.25	0.15	0.10	0.21	0.38	0.38	0.28	0.31		0.17
31		0.21		0.20	0.10		0.16		0.08	0.43		0.20
有効測定日数 (日)	30	31	30	31	31	30	31	30	31	31	28	29
測定時間 (時間)	699	722	700	724	722	700	722	699	723	722	653	697
月平均値 (ppmC)	0.14	0.13	0.13	0.12	0.11	0.13	0.14	0.12	0.13	0.12	0.12	0.15
1時間値の最高値 (ppmC)	0.48	0.36	0.40	0.37	0.35	0.45	0.55	0.49	0.61	0.58	0.52	1.16

注 ： ( ) 内データは1日の測定時間が20時間未満のもので、日平均値の集計対象としない。

1時間値の最高値測定結果 ［平成 24年度］

メタン (CH4)　　測定局 ： 佐野中学校局

(単 位 ： ppmC)

日＼月	平成 24年 4月	5月	6月	7月	8月	9月	10月	11月	12月	平成 25年 1月	2月	3月
1	1.95	1.91	1.94	2.03	1.84	1.83	1.90	1.92	1.95	1.99	2.07	1.98
2	1.95	1.90	1.99	1.99	1.86	1.86	2.01	1.90	1.98	1.94	2.07	1.98
3	1.90	1.94	1.97	2.05	1.91	1.88	1.94	1.90	2.01	1.94	1.98	1.95
4	1.91	1.93	1.95	1.92	1.90	1.88	1.94	1.95	1.97	1.97	2.05	1.97
5	1.92	1.92	1.95	1.88	1.85	1.96	1.92	1.99	1.95	1.98	1.96	1.99
6	1.97	1.97	1.89	1.97	1.83	1.87	1.94	1.96	1.94	1.97	1.96	2.10
7	1.94	2.04	1.94	1.94	1.85	1.92	1.93	1.98	1.99	1.96	1.96	1.98
8	1.95	2.06	1.94	2.00	1.97	1.86	1.93	1.92	1.95	1.99	1.96	1.99
9	2.07	2.00	1.89	2.00	1.92	1.89	1.92	1.98	1.94	2.00	1.96	2.03
10	2.04	2.03	1.89	2.00	1.98	1.92	1.94	1.92	1.96	1.95	1.96	2.12
11	1.94	1.89	1.93	2.11	1.84	1.94	1.97	1.97	1.96	1.97	1.96	1.99
12	1.93	1.90	1.94	1.79	1.95	1.97	1.94	1.98	1.99	2.04	2.03	2.01
13	1.95	2.00	1.95	1.98	1.80	1.93	1.96	1.93	1.98	2.05	1.99	1.90
14	1.93	2.02	1.94	1.87	1.82	1.95	1.98	1.93	2.08	2.00	1.97	1.99
15	2.01	1.95	1.95	1.78	1.89	1.88	2.00	1.95	2.04	1.95	1.97	2.01
16	1.97	1.95	1.92	1.78	1.85	1.91	1.93	1.94	1.97	1.96	1.94	2.00
17	1.98	2.01	1.88	1.87	1.87	1.92	1.98	1.96	2.02	1.97	1.98	2.00
18	1.95	2.01	1.96	1.88	1.86	1.87	1.93	1.96	1.97	1.96	2.02	(1.90)
19	1.98	1.98	1.96	1.80	1.91	1.93	1.94	1.99	1.99	1.95	1.93	(1.89)
20	1.95	1.98	1.87	1.82	1.87	1.93	2.00	1.92	1.97	1.95	1.97	2.05
21	1.97	1.94	1.96	1.94	1.88	1.96	2.01	1.96	1.99	2.09	1.96	1.93
22	1.97	2.59	1.97	2.03	1.88	1.96	2.03	2.00	1.97	2.03	1.94	1.95
23	1.93	1.97	1.95	1.93	1.87	1.96	1.93	1.95	1.96	1.96	1.93	1.92
24	1.98	1.99	2.01	1.97	1.94	1.92	1.94	1.97	1.92	1.98	1.97	1.98
25	2.01	1.98	1.93	1.95	1.93	1.94	1.95	2.04	1.93	1.96	1.94	1.92
26	1.98	1.98	1.96	1.92	1.93	2.01	2.00	1.99	1.94	1.97	1.98	1.94
27	1.95	1.98	1.95	1.94	1.89	1.95	2.00	1.93	2.00	1.96	2.01	2.03
28	2.00	1.94	2.00	1.94	1.91	1.91	1.98	2.02	2.06	1.96	2.08	2.01
29	2.01	1.98	1.95	1.92	1.83	1.92	1.96	2.03	2.00	1.99		1.99
30	2.00	1.96	1.97	1.87	1.78	1.96	1.99	2.04	2.02	2.00		1.92
31		2.18		1.89	1.78		2.00		1.93	2.04		1.95
有効測定日数 (日)	30	31	30	31	31	30	31	30	31	31	28	29
測定時間 (時間)	699	722	700	724	722	700	722	699	723	722	653	697
月平均値 (ppmC)	1.92	1.91	1.88	1.85	1.81	1.86	1.91	1.92	1.93	1.93	1.94	1.93
1時間値の最高値 (ppmC)	2.07	2.59	2.01	2.11	1.98	2.01	2.03	2.04	2.08	2.09	2.08	2.12

注 ： ( ) 内データは1日の測定時間が20時間未満のもので、日平均値の集計対象としない。

1時間値の最高値測定結果 ［平成 24年度］

全炭化水素（THC）　　測定局 ： 佐野中学校局

（単 位 ： ppmC）

日＼月	平成 24年 4月	5月	6月	7月	8月	9月	10月	11月	12月	平成 25年 1月	2月	3月
1	2.06	2.07	2.08	2.32	1.94	2.13	2.02	2.02	2.08	2.25	2.50	2.21
2	2.08	2.06	2.23	2.15	2.05	2.00	2.20	1.98	2.19	2.02	2.44	2.06
3	2.00	2.11	2.09	2.23	2.11	2.22	2.19	1.98	2.53	2.02	2.17	2.09
4	2.00	2.03	2.10	2.04	2.08	2.11	2.14	2.11	2.19	2.16	2.49	2.17
5	2.01	2.06	2.16	2.11	2.07	2.16	2.22	2.46	2.11	2.21	2.14	2.22
6	2.17	2.14	2.03	2.19	1.97	2.02	2.20	2.19	2.03	2.14	2.38	2.52
7	2.01	2.24	2.08	2.08	2.12	2.15	2.08	2.10	2.30	2.24	2.16	2.28
8	2.05	2.36	2.27	2.12	2.13	2.04	2.09	2.10	2.03	2.50	2.05	2.28
9	2.42	2.26	2.01	2.16	2.15	2.05	2.12	2.23	2.02	2.58	2.18	2.36
10	2.34	2.26	2.00	2.25	2.19	2.05	2.19	2.14	2.04	2.03	2.11	2.51
11	2.23	1.96	2.17	2.26	2.02	2.13	2.23	2.25	2.04	2.25	2.07	2.25
12	2.09	1.97	2.11	1.89	2.14	2.19	2.08	2.21	2.40	2.35	2.37	2.26
13	2.18	2.15	2.13	2.24	1.89	2.23	2.20	2.08	2.40	2.40	2.28	2.00
14	2.08	2.26	2.19	2.02	1.94	2.26	2.23	2.02	2.69	2.21	2.25	2.13
15	2.19	2.21	2.29	1.88	2.04	2.12	2.27	2.14	2.58	2.16	2.19	2.21
16	2.24	2.09	2.10	1.86	1.94	2.06	2.16	2.22	2.15	2.28	2.00	2.32
17	2.26	2.34	2.00	2.01	2.06	2.10	2.36	2.19	2.40	2.06	2.17	2.20
18	2.18	2.13	2.18	2.09	2.10	2.10	2.17	2.12	2.20	2.04	2.40	(1.97)
19	2.22	2.20	2.31	1.94	2.09	2.06	2.20	2.26	2.22	2.07	2.07	(2.27)
20	2.12	2.17	2.01	2.04	2.12	2.05	2.47	2.00	2.25	2.08	2.14	3.17
21	2.17	2.08	2.27	2.14	2.21	2.24	2.17	2.25	2.35	2.56	2.13	2.10
22	2.22	2.78	2.15	2.23	2.06	2.22	2.27	2.30	2.21	2.36	2.26	2.16
23	2.38	2.26	2.09	2.09	2.05	2.11	2.04	2.15	2.12	2.21	2.08	2.08
24	2.17	2.25	2.32	2.10	2.16	2.16	2.47	2.21	1.99	2.15	2.05	2.16
25	2.23	2.18	2.11	2.16	2.17	2.19	2.15	2.36	2.06	2.05	2.09	2.08
26	2.26	2.25	2.22	2.05	2.10	2.25	2.30	2.29	2.02	2.05	2.25	2.07
27	2.23	2.24	2.14	2.20	2.02	2.17	2.36	2.10	2.54	2.04	2.52	2.28
28	2.31	2.10	2.23	2.10	2.10	2.27	2.23	2.43	2.49	2.04	2.42	2.37
29	2.22	2.16	2.05	2.11	1.95	2.21	2.14	2.50	2.32	2.26		2.35
30	2.20	2.10	2.16	2.00	1.88	2.17	2.30	2.41	2.30	2.31		2.09
31		2.39		2.08	1.88		2.12		2.01	2.44		2.15
有効測定日数 (日)	30	31	30	31	31	30	31	30	31	31	28	29
測定時間 (時間)	699	722	700	724	722	700	722	699	723	722	653	697
月平均値 (ppmC)	2.05	2.04	2.02	1.97	1.93	1.99	2.05	2.04	2.07	2.05	2.06	2.08
1時間値の最高値 (ppmC)	2.42	2.78	2.32	2.32	2.21	2.27	2.47	2.50	2.69	2.58	2.52	3.17

注 ：（ ）内データは1日の測定時間が20時間未満のもので、日平均値の集計対象としない。

5　気象要素測定結果

気象観測結果総括表 ［平成 24年度］

市町村	測定局	項 目	平成 24年									平成 25年			年 間
			4月	5月	6月	7月	8月	9月	10月	11月	12月	1月	2月	3月	
泉佐野市	佐野中学校局	測定時間 (時間)	720	744	720	743	744	720	744	720	744	744	672	744	8759
		平均風速 (m/s)	2.1	1.8	1.7	2.0	2.0	1.8	1.9	2.5	2.9	2.6	2.3	2.2	2.2
		最大風速 (m/s)	13.9	7.1	7.9	9.7	7.8	9.6	6.7	8.9	9.2	8.6	8.3	9.4	13.9
		最多風向	W	W	W	SSW	SSW	SE	ESE	WNW	WNW	WNW	WNW	NNE	WNW

佐野中学校局のデータについては、公開データ「大阪府地域大気汚染常時監視測定データファイル」を活用し、データの取りまとめを行った。

気象月間観測結果 ［平成 24年度］

月別・風向別出現頻度及び風向別平均風速　　測定局 ： 佐野中学校局

	項目＼方位	NNE	NE	ENE	E	ESE	SE	SSE	S	SSW	SW	WSW	W	WNW	NW	NNW	N	CALM	測定時間数等
平成 24年 4月	出現度数 (回)	32	52	32	27	37	34	40	48	41	32	26	70	65	62	40	38	44	720
	出現頻度 (%)	4.4	7.2	4.4	3.8	5.1	4.7	5.6	6.7	5.7	4.4	3.6	9.7	9.0	8.6	5.6	5.3	6.1	100.0
	平均風速 (m/s)	2.3	2.1	1.9	1.5	1.1	1.4	1.7	2.6	2.8	2.0	2.1	2.2	3.8	2.2	1.8	2.0	0.3	2.1
5月	出現度数 (回)	55	55	33	25	48	30	32	33	28	32	37	72	66	54	53	27	64	744
	出現頻度 (%)	7.4	7.4	4.4	3.4	6.5	4.0	4.3	4.4	3.8	4.3	5.0	9.7	8.9	7.3	7.1	3.6	8.6	100.0
	平均風速 (m/s)	2.7	3.1	2.7	1.7	1.0	1.1	1.1	1.4	2.6	1.9	1.5	1.8	2.5	2.2	2.0	1.6	0.3	1.8
6月	出現度数 (回)	31	78	50	22	27	20	33	22	40	36	48	85	52	44	39	27	66	720
	出現頻度 (%)	4.3	10.8	6.9	3.1	3.8	2.8	4.6	3.1	5.6	5.0	6.7	11.8	7.2	6.1	5.4	3.8	9.2	100.0
	平均風速 (m/s)	2.1	2.6	2.0	1.5	1.1	0.9	0.9	1.5	3.0	1.7	1.6	1.8	1.9	1.9	1.6	1.7	0.2	1.7
7月	出現度数 (回)	10	26	17	15	17	33	41	68	139	61	34	92	56	55	28	13	38	743
	出現頻度 (%)	1.3	3.5	2.3	2.0	2.3	4.4	5.5	9.2	18.7	8.2	4.6	12.4	7.5	7.4	3.8	1.7	5.1	100.0
	平均風速 (m/s)	2.5	1.9	1.4	1.8	1.1	1.1	1.2	2.2	3.5	1.8	1.6	2.0	2.2	1.8	1.8	1.7	0.3	2.0
8月	出現度数 (回)	15	14	32	28	53	54	50	69	108	28	35	86	55	44	37	7	29	744
	出現頻度 (%)	2.0	1.9	4.3	3.8	7.1	7.3	6.7	9.3	14.5	3.8	4.7	11.6	7.4	5.9	5.0	0.9	3.9	100.0
	平均風速 (m/s)	2.6	2.2	2.5	1.8	1.2	1.1	1.3	2.1	3.0	2.2	2.0	2.4	2.4	2.2	2.1	1.6	0.3	2.0
9月	出現度数 (回)	24	27	36	36	60	93	67	43	45	13	16	59	57	64	30	21	29	720
	出現頻度 (%)	3.3	3.8	5.0	5.0	8.3	12.9	9.3	6.0	6.3	1.8	2.2	8.2	7.9	8.9	4.2	2.9	4.0	100.0
	平均風速 (m/s)	3.7	2.2	1.7	1.4	1.1	1.3	1.4	1.9	2.1	2.1	1.5	2.0	2.4	2.2	2.2	2.0	0.3	1.8
10月	出現度数 (回)	65	48	61	66	89	85	35	25	14	13	3	12	24	78	59	49	18	744
	出現頻度 (%)	8.7	6.5	8.2	8.9	12.0	11.4	4.7	3.4	1.9	1.7	0.4	1.6	3.2	10.5	7.9	6.6	2.4	100.0
	平均風速 (m/s)	2.8	2.5	2.0	1.6	1.3	1.1	1.0	2.1	2.2	2.0	0.6	1.3	2.1	2.4	2.3	2.2	0.2	1.9
11月	出現度数 (回)	48	46	52	34	46	50	35	23	17	9	9	34	132	75	52	39	19	720
	出現頻度 (%)	6.7	6.4	7.2	4.7	6.4	6.9	4.9	3.2	2.4	1.3	1.3	4.7	18.3	10.4	7.2	5.4	2.6	100.0
	平均風速 (m/s)	2.5	2.5	1.8	1.4	1.2	1.0	1.1	1.6	2.7	2.5	1.9	2.6	4.6	3.7	2.5	2.0	0.3	2.5
12月	出現度数 (回)	46	40	38	47	45	44	29	18	13	15	14	36	175	96	37	28	23	744
	出現頻度 (%)	6.2	5.4	5.1	6.3	6.0	5.9	3.9	2.4	1.7	2.0	1.9	4.8	23.5	12.9	5.0	3.8	3.1	100.0
	平均風速 (m/s)	2.7	2.2	2.0	1.6	1.3	1.2	1.1	2.2	2.2	2.0	1.8	3.3	5.3	3.8	2.1	1.9	0.3	2.9
平成 25年 1月	出現度数 (回)	30	19	28	15	34	78	39	24	18	18	18	23	159	117	71	32	21	744
	出現頻度 (%)	4.0	2.6	3.8	2.0	4.6	10.5	5.2	3.2	2.4	2.4	2.4	3.1	21.4	15.7	9.5	4.3	2.8	100.0
	平均風速 (m/s)	2.8	2.6	2.1	1.3	1.3	1.0	1.0	1.5	1.7	2.0	2.2	2.6	4.2	3.8	2.4	2.0	0.3	2.6
2月	出現度数 (回)	80	60	44	31	29	31	20	13	15	13	20	26	93	70	55	46	26	672
	出現頻度 (%)	11.9	8.9	6.5	4.6	4.3	4.6	3.0	1.9	2.2	1.9	3.0	3.9	13.8	10.4	8.2	6.8	3.9	100.0
	平均風速 (m/s)	2.8	2.3	1.7	1.7	1.3	1.1	1.1	1.4	2.5	1.5	1.6	2.1	3.8	3.4	2.6	2.1	0.3	2.3
3月	出現度数 (回)	85	56	30	29	25	34	36	37	63	34	28	46	40	56	67	34	44	744
	出現頻度 (%)	11.4	7.5	4.0	3.9	3.4	4.6	4.8	5.0	8.5	4.6	3.8	6.2	5.4	7.5	9.0	4.6	5.9	100.0
	平均風速 (m/s)	3.2	2.6	1.9	1.5	1.2	0.9	1.0	3.0	4.3	1.9	1.7	1.4	2.0	2.2	2.3	2.4	0.3	2.2
年 間	出現度数 (回)	521	521	453	375	510	586	457	423	541	304	288	641	974	815	568	361	421	8759
	出現頻度 (%)	5.9	5.9	5.2	4.3	5.8	6.7	5.2	4.8	6.2	3.5	3.3	7.3	11.1	9.3	6.5	4.1	4.8	100.0
	平均風速 (m/s)	2.8	2.5	2.0	1.6	1.2	1.1	1.2	2.1	3.0	1.9	1.7	2.1	3.7	2.8	2.2	2.0	0.3	2.2

注）ＣＡＬＭ：静穏（風速 0.4 m/s 以下）を示す。
佐野中学校局のデータについては、公開データ「大阪府地域大気汚染常時監視測定データファイル」を活用し、データの取りまとめを行った。

風配図 ［平成 24年度］

測定局：佐野中学校局

風向・風速計の高さ：15.2m

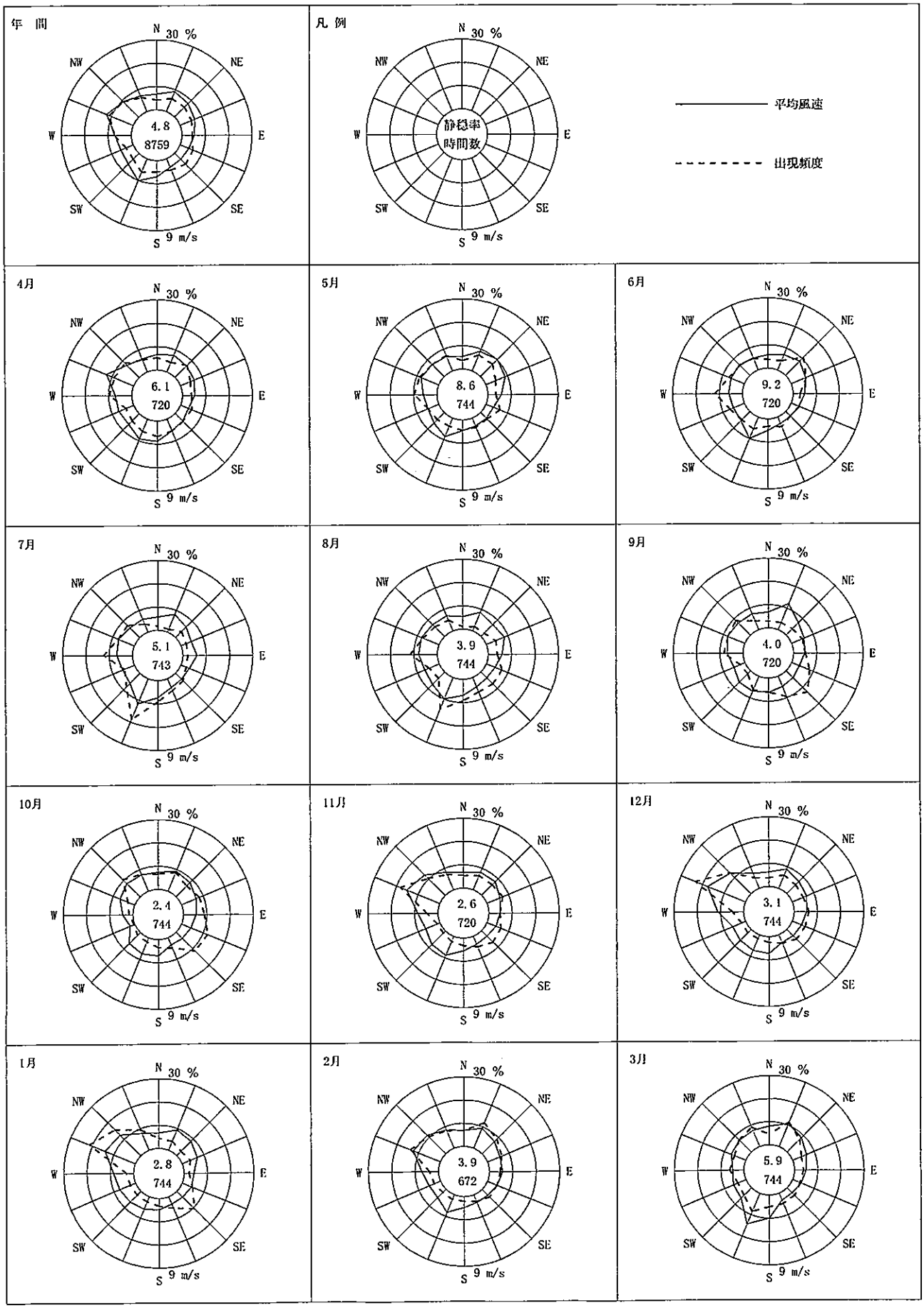

注）静穏：風速0.4 m/s 以下。

佐野中学校局のデータについては、公開データ「大阪府地域大気汚染常時監視測定データファイル」を活用し、データの取りまとめを行った。

気象観測結果（平均風速、最多風向）［平成 24年度］

測定局 ： 佐野中学校局

月	平成 24年																		平成 25年					
	4月		5月		6月		7月		8月		9月		10月		11月		12月		1月		2月		3月	
日	平均風速(m/s)	最多風向	平均風速(m/s)	最多風向	平均風速(m/s)	最多風向	平均風速(m/s)	最多風向	平均風速(m/s)	最多風向	平均風速(m/s)	最多風向	平均風速(m/s)	最多風向	平均風速(m/s)	最多風向	平均風速(m/s)	最多風向	平均風速(m/s)	最多風向	平均風速(m/s)	最多風向	平均風速(m/s)	最多風向
1	2.8	WNW	1.3	W	1.5	WNW	1.1	NE	2.3	E	1.6	NW	2.4	NNE	4.3	WNW	3.7	NW	1.7	SW	1.7	SSW	3.1	SSW
2	2.2	NNW	3.7	NE	1.5	W	1.5	W	1.6	W	1.6	SSE	1.9	NW	2.9	NNW	2.0	E	3.5	WNW	1.4	WSW	3.4	NNW
3	5.8	S	1.6	W	1.5	NW	1.6	WSW	1.4	W	1.8	SSW	2.0	N	2.5	N	1.4	ESE	4.9	WNW	2.4	NNE	2.5	NNW
4	4.8	WNW	3.5	WNW	1.5	W	1.4	W	2.1	ENE	1.4	S	2.5	NW	1.5	ESE	4.9	WNW	2.6	NNW	1.4	NNE	1.5	NW
5	2.7	W	1.7	WNW	1.2	ENE	1.1	SSW	1.8	W	1.9	WNW	1.8	NNW	1.5	ENE	2.6	WNW	1.1	SE	3.1	NNE	1.8	W
6	2.8	WNW	1.3	WSW	2.1	NE	2.0	SSW	1.7	W	1.2	W	1.9	ENE	2.9	WNW	4.8	WNW	1.4	SE	1.9	WNW	1.1	SE
7	2.8	NW	1.0	NNW	1.8	WNW	2.5	NNE	2.3	NNE	1.7	SE	2.2	N	3.4	WNW	2.2	WNW	1.3	SE	3.6	WNW	2.2	SSW
8	1.7	SE	1.0	WNW	1.6	SE	2.1	NE	2.4	NW	1.2	SSE	1.8	NW	2.8	WNW	4.6	WNW	1.2	SE	4.0	NNW	2.2	SSW
9	1.3	W	1.3	W	1.5	WSW	1.8	W	1.6	WNW	1.9	SE	2.0	E	2.2	NNE	5.3	WNW	2.8	WNW	1.9	NNW	1.1	W
10	1.1	W	2.6	NNE	1.9	NNW	2.1	SSW	1.8	WNW	1.5	S	1.4	WNW	2.0	N	6.2	WNW	4.7	WNW	2.1	WNW	3.2	NE
11	2.5	SSW	2.6	NNE	1.4	NW	2.1	SSW	1.6	WNW	1.6	NNW	1.5	E	1.4	NE	4.1	WNW	2.0	NNW	3.1	WNW	2.9	NNE
12	2.0	SSW	2.7	NNE	2.1	ENE	5.2	SSW	2.3	WNW	1.6	NW	2.4	NNE	3.3	WNW	1.4	ESE	0.9	SE	1.6	ENE	1.4	NW
13	2.1	N	1.5	WNW	1.0	W	1.6	W	3.8	SSW	1.8	WNW	1.6	ESE	2.6	W	1.2	SE	1.4	NE	2.4	NW	5.0	SSW
14	2.4	NNE	2.0	SSW	1.6	W	2.6	SSW	1.8	SSW	1.5	ESE	1.4	SE	5.4	WNW	1.1	NNE	4.1	ENE	1.5	SE	3.7	NNE
15	1.2	NNW	1.0	NE	1.4	W	4.4	SSW	2.6	SSW	1.8	E	2.0	NNE	3.3	WNW	1.4	NE	3.6	NNW	1.7	ESE	1.4	ESE
16	1.0	S	1.6	W	3.3	SSW	3.7	SSW	2.3	SSW	1.9	ESE	1.9	E	1.3	SSE	2.6	NNE	1.4	WNW	3.0	N	1.3	WSW
17	2.1	NW	2.5	NW	1.7	WSW	2.1	SSW	1.7	W	2.8	SSE	1.3	SE	3.1	WNW	1.5	SE	3.5	NNE	1.8	E	2.1	SSW
18	1.5	SW	2.3	WNW	1.0	NNW	2.6	S	1.9	ESE	1.3	ENE	2.7	ENE	3.5	NW	2.8	NNE	3.2	NW	2.3	NE	5.4	SSW
19	1.8	SSW	1.5	WSW	2.9	NE	2.4	SSW	1.9	SE	1.9	W	2.8	NNE	1.4	SSE	2.3	NNE	2.7	NW	2.8	NNE	1.5	W
20	1.8	NE	1.2	W	1.5	WSW	1.3	WNW	1.7	ESE	1.8	W	1.3	SE	3.7	NW	2.0	NW	2.9	NNW	3.1	WNW	1.3	SSW
21	2.0	NE	3.5	ENE	2.0	NE	1.6	W	1.8	WNW	1.5	SE	1.1	SE	2.2	N	1.9	ENE	1.0	ESE	3.5	NW	2.5	N
22	1.6	ENE	2.6	ENE	2.2	NNE	1.8	W	2.0	W	1.7	SSW	2.1	SSW	1.0	SE	2.6	NW	1.7	N	2.1	WNW	1.1	WNW
23	1.3	W	1.1	NW	1.7	ENE	1.9	W	1.8	ESE	1.6	NE	3.6	S	1.8	N	3.8	WNW	2.1	N	2.2	WNW	2.6	NNE
24	1.3	W	1.2	WSW	1.0	W	1.6	W	1.6	W	2.1	NW	1.8	SE	3.0	NE	5.5	WNW	1.9	WNW	4.3	WNW	1.2	WNW
25	2.0	S	0.9	WNW	1.6	SSW	1.4	SSE	1.8	ESE	2.3	SE	1.0	SE	1.2	ESE	3.5	WNW	5.5	WNW	2.1	N	2.6	NNE
26	1.6	NNW	1.3	NW	1.8	N	1.6	W	1.8	W	2.2	NE	1.4	ESE	4.4	WNW	3.8	NW	6.1	WNW	1.8	NE	2.3	ENE
27	2.0	NNW	1.9	WNW	1.3	W	1.5	W	1.7	ESE	2.1	NW	1.1	ESE	3.8	NW	1.3	ESE	3.5	WNW	1.1	NNW	1.1	NE
28	1.4	W	1.8	W	2.7	NE	1.5	W	2.2	S	1.6	SE	1.2	ESE	1.3	SE	1.2	ENE	3.8	WNW	1.5	ESE	0.8	NNW
29	1.4	W	1.6	NW	1.7	W	1.7	S	2.4	SSW	1.2	SE	2.5	N	0.8	SE	1.3	SE	1.2	SE			1.6	WNW
30	1.3	ESE	1.6	NNW	0.9	SSE	1.9	SSW	2.9	SSW	3.7	NNE	1.7	SE	1.7	NNE	2.5	WNW	1.4	NW			2.6	NE
31			1.7	SSW			2.0	E	2.4	SSW			1.8	ENE			5.2	WNW	1.3	SE			1.5	NE
測定時間 (時間)	720		744		720		743		744		720		744		720		744		744		672		744	
月平均風速(m/s)	2.1		1.8		1.7		2.0		2.0		1.8		1.9		2.5		2.9		2.6		2.3		2.2	
最大風速 (m/s)	13.9		7.1		7.9		9.7		7.8		9.6		6.7		8.9		9.2		8.6		8.3		9.4	
月最多風向	W		W		W		SSW		SSW		SE		ESE		WNW		WNW		WNW		WNW		NNE	

注 ： 最多風向の求め方はアメダス技術資料による。
佐野中学校局のデータについては、公開データ「大阪府地域大気汚染常時監視測定データファイル」を活用し、データの取りまとめを行った。

水質・底質

目　次

Ⅰ　環境監視の概要

1　調査期間　……　3－1

2　調査項目　……　3－1

3　調査点　……　3－2

4　調査内容　……　3－4

Ⅱ　環境監視結果

1　水質測定結果　……　3－7

2　底質測定結果　……　3－11

Ⅰ　環境監視の概要

Ⅰ　環境監視の概要

1　調査期間

水質及び底質の調査期間は、平成24年 4月から平成25年 3月である。

2　調査項目

水質調査は、表３－１に示す項目について、内部水面海域において調査を行った。
底質調査は、表３－２に示す項目について、内部水面海域において調査を行った。

表３－１　水質調査項目

調　査　項　目
水温、塩分、水素イオン濃度(pH)、溶存酸素量（DO)、 浮遊物質量（SS)、化学的酸素要求量（COD)、 全窒素（T-N)、全リン（T-P)、クロロフィルa、透明度

表３－２　底質調査項目

調　査　項　目
粒度組成、泥温、含水率、強熱減量、水素イオン濃度(pH)、 化学的酸素要求量（COD)、硫化物、 全窒素（T-N)、全リン（T-P)

３　調査点

水質調査点は表３－３、図３－１に示すとおりであり、底質調査点は表３－４、図３－２に示すとおりである。

なお、経度・緯度は世界測地系である。

表３－３　水質調査点（緯度・経度）－内部水面海域

調査点	北　　緯	東　　経
Ｎ１	34°26′32″	135°14′50″
Ｎ２	34°26′01″	135°14′03″
Ｎ３	34°25′31″	135°13′00″

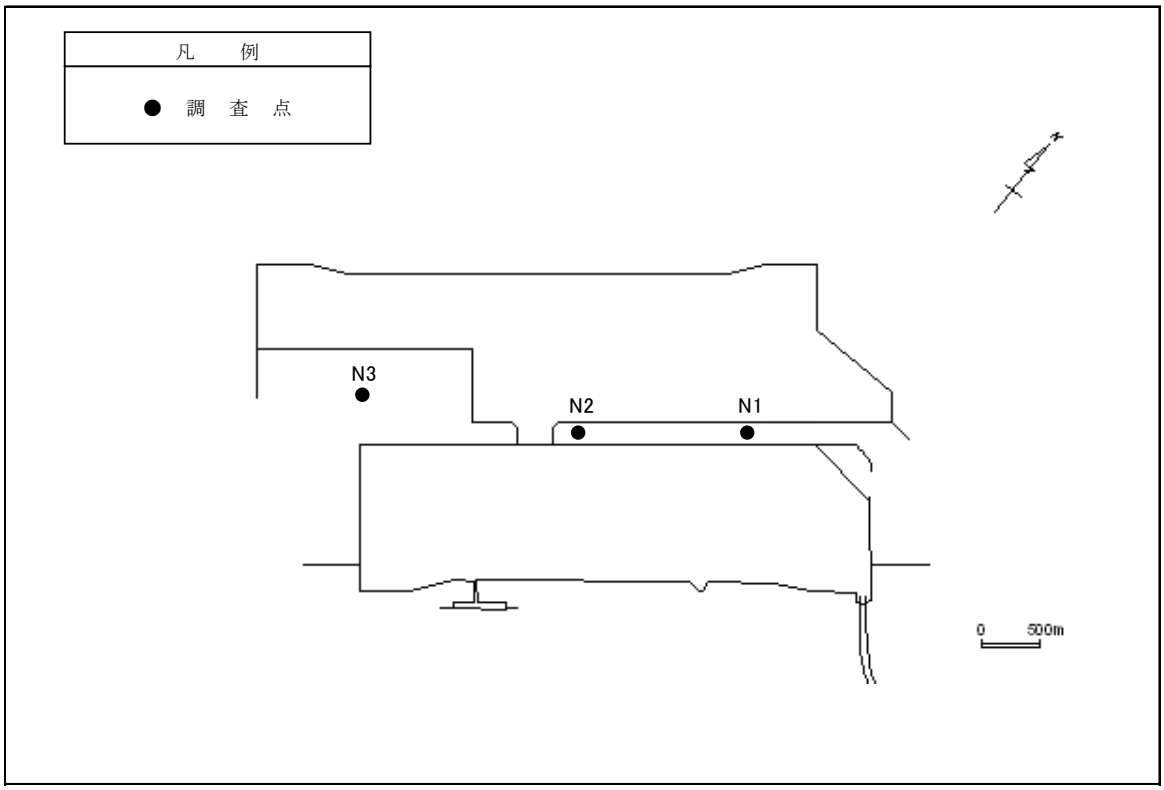

注）上層：海 面 下　１ｍ

下層：海底面上　２ｍ

図３－１　水質定期調査点－内部水面海域

表　３－４　底質調査点（緯度・経度）－内部水面海域

調査点	北　　緯	東　　経
Ｎ１	34°26′32″	135°14′50″
Ｎ２	34°26′01″	135°14′03″
Ｎ３	34°25′31″	135°13′00″

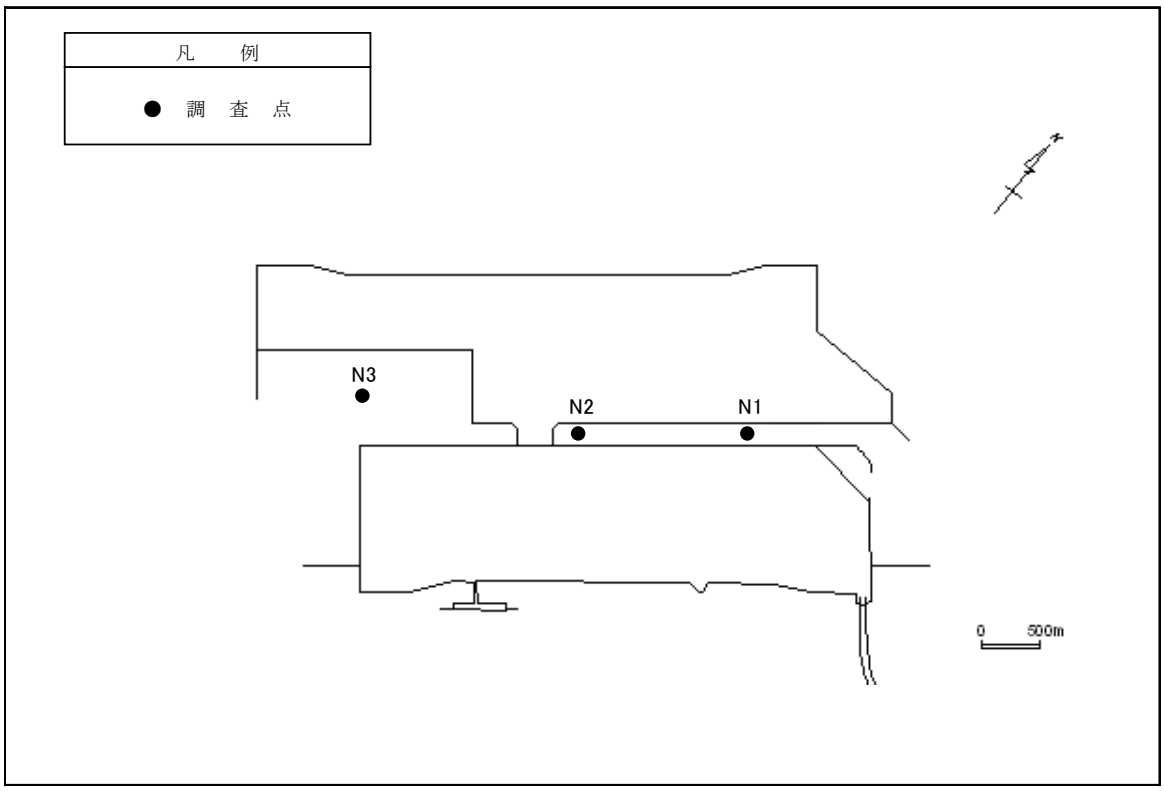

図３－４　底質調査点－内部水面海域

4　調査内容

（1）調査頻度

水質及び底質の調査頻度は表３－５に示すとおりである。

表３－５　水質・底質調査頻度

調査内容	調査頻度	平成24年									平成25年		
		4	5	6	7	8	9	10	11	12	1	2	3
水質調査（内部水面海域）	年２回					○						○	
底質調査（内部水面海域）	年２回					○						○	

（2）調査方法

水質調査は、所定の水深から採水した試料を必要な前処理を行って冷暗所に保管した後、表３－６に示す方法により調査分析を行った。

底質調査は、スミス・マッキンタイヤ型採泥器を使用して採泥した試料を、冷暗所に保管した後、表３－7に示す方法により調査分析を行った。

表３－６　水質定期調査分析方法

調査項目		調査方法
水温		白金測温抵抗体方式
塩分		海洋観測指針 8.2
透明度		海洋観測指針 4.1
浮遊物質量（SS）		昭和46年　環境庁告示第59号　付表 8
水素イオン濃度（pH）		JIS K 0102 12.1
溶存酸素量（DO）	濃度	JIS K 0102 32.1
	飽和度	海洋観測指針 5.4
化学的酸素要求量(COD)		JIS K 0102 17
全窒素（T-N）		JIS K 0102 45.4
全リン（T-P）		JIS K 0102 46.3.1
クロロフィルa		海洋観測指針 6.3.3.1

表３－７　底質調査分析方法

調査項目	分析方法
粒度組成	JIS A 1204
泥　温	JIS K 0102 7 に準ずる方法
含水率	昭和 63 年環境庁通達環水管第 127 号底質調査方法Ⅱ．3
強熱減量（IL）	昭和 63 年環境庁通達環水管第 127 号底質調査方法Ⅱ．4
水素イオン濃度（pH）	JIS K 0102 12.1 に準ずる方法
化学的酸素要求量(COD)	昭和 63 年環境庁通達環水管第 127 号底質調査方法Ⅱ.20
硫化物	昭和 63 年環境庁通達環水管第 127 号底質調査方法Ⅱ.17
全窒素（T-N）	昭和 63 年環境庁通達環水管第 127 号底質調査方法Ⅱ.18
全リン（T-P）	昭和 63 年環境庁通達環水管第 127 号底質調査方法Ⅱ.19

Ⅱ　環境監視結果

1　水質測定結果

水質測定結果総括表（上層）［平成24年度］－内部水面海域

測定点：N1～N3

項目		調査月	8月	2月	年 間
調査日			平成24年 8月16日	平成25年 2月11日	
透明度		最小値	10.7	8.4	8.4
		最大値	13.5	11.4	13.5
[m]		平均値	12.4	9.7	11.1
水温		最小値	26.7	8.7	8.7
		最大値	27.9	8.9	27.9
[℃]		平均値	27.2	8.8	18.0
塩分		最小値	30.9	31.2	30.9
		最大値	31.4	31.3	31.4
[－]		平均値	31.2	31.2	31.2
浮遊物質量		最小値	<1	<1	<1
(ＳＳ)		最大値	<1	1	1
[mg/L]		平均値	<1	1	1
水素イオン濃度		最小値	7.7	8.1	7.7
(pH)		最大値	7.9	8.2	8.2
[－]		平均値	－	－	
溶 存	濃度	最小値	4.9	9.1	4.9
酸素量	[mg/L]	最大値	5.9	9.6	9.6
(ＤＯ)		平均値	5.5	9.3	7.4
	飽和度	最小値	72	96	72
	[%]	最大値	89	101	101
		平均値	82	98	90
化学的酸素要求量		最小値	1.8	1.8	1.8
(ＣＯＤ)		最大値	2.7	1.9	2.7
[mg/L]		平均値	2.2	1.8	2.0
全窒素		最小値	0.20	0.22	0.20
(Ｔ－Ｎ)		最大値	0.24	0.25	0.25
[mg/L]		平均値	0.23	0.24	0.24
全リン		最小値	0.040	0.023	0.023
(Ｔ－Ｐ)		最大値	0.064	0.028	0.064
[mg/L]		平均値	0.049	0.025	0.037
クロロフィルａ		最小値	0.2	0.6	0.2
		最大値	0.2	2.7	2.7
[μg/L]		平均値	0.2	1.4	0.8

注）上層：海面下１ｍ

水質測定結果総括表（下層）［平成24度］－内部水面海域

測定点：N1～N3

項目		調査月	8月	2月	年 間
調査日			平成24年 8月16日	平成25年 2月11日	
透明度		最小値			
		最大値			
[m]		平均値			
水温		最小値	25.7	8.8	8.8
		最大値	26.2	9.2	26.2
[℃]		平均値	26.0	9.1	17.6
塩分		最小値	31.3	31.2	31.2
		最大値	31.5	31.7	31.7
[－]		平均値	31.4	31.5	31.5
浮遊物質量		最小値	<1	1	<1
(ＳＳ)		最大値	1	1	1
[mg/L]		平均値	1	1	1
水素イオン濃度		最小値	7.7	8.1	7.7
(pH)		最大値	7.8	8.2	8.2
[－]		平均値	－	－	
溶 存	濃度	最小値	4.1	9.1	4.1
酸素量	[mg/L]	最大値	4.2	9.6	9.6
(ＤＯ)		平均値	4.1	9.3	6.7
	飽和度	最小値	60	96	60
	[%]	最大値	61	101	101
		平均値	60	98	79
化学的酸素要求量		最小値	1.7	1.6	1.6
(ＣＯＤ)		最大値	1.9	1.9	1.9
[mg/L]		平均値	1.8	1.7	1.8
全窒素		最小値	0.22	0.19	0.19
(Ｔ－Ｎ)		最大値	0.23	0.28	0.28
[mg/L]		平均値	0.22	0.23	0.23
全リン		最小値	0.043	0.019	0.019
(Ｔ－Ｐ)		最大値	0.052	0.026	0.052
[mg/L]		平均値	0.047	0.022	0.035
クロロフィルa		最小値			
		最大値			
[μg/L]		平均値			

注）下層：海底面上2m

水質測定結果[平成24年8月分]－内部水面海域

測定日：平成24年8月16日

項目 ＼ 測定点		N1	N2	N3	最小値～最大値	平均値
透明度		10.7	13.0	13.5	10.7 ～ 13.5	12.4
	[m]	－	－	－	－	－
水温		27.0	26.7	27.9	26.7 ～ 27.9	27.2
	[℃]	25.7	26.1	26.2	25.7 ～ 26.2	26.0
塩分		31.3	31.4	30.9	30.9 ～ 31.4	31.2
	[－]	31.3	31.4	31.5	31.3 ～ 31.5	31.4
浮遊物質量(SS)		<1	<1	<1	<1 ～ <1	<1
	[mg/L]	<1	<1	1	<1 ～ 1	1
水素イオン濃度(pH)		7.8	7.7	7.9	7.7 － 7.9	－
	[－]	7.8	7.7	7.7	7.7 － 7.8	－
溶存酸素量(DO)	濃度	5.7	4.9	5.9	4.9 ～ 5.9	5.5
	[mg/L]	4.1	4.2	4.1	4.1 ～ 4.2	4.1
	飽和度	85	72	89	72 ～ 89	82
	[%]	60	61	60	60 ～ 61	60
化学的酸素要求量(COD)		1.8	2.7	2.0	1.8 ～ 2.7	2.2
	[mg/L]	1.7	1.7	1.9	1.7 ～ 1.9	1.8
全窒素(T-N)		0.24	0.24	0.20	0.20 ～ 0.24	0.23
	[mg/L]	0.23	0.22	0.22	0.22 ～ 0.23	0.22
全リン(T-P)		0.043	0.064	0.040	0.040 ～ 0.064	0.049
	[mg/L]	0.047	0.043	0.052	0.043 ～ 0.052	0.047
クロロフィルa		0.2	0.2	0.2	0.2 ～ 0.2	0.2
	[μg/L]	－	－	－	～	－

注）上段：上層（海面下1m）
　　下段：下層（海底面上2m）

特記事項

水質測定結果[平成25年 2月分]－内部水面海域

測定日：平成25年2月11日

項目 ＼ 測定点		N1	N2	N3	最小値～最大値	平均値
透明度		11.4	8.4	9.4	8.4 ～ 11.4	9.7
	[m]	－	－	－	－	
水温		8.7	8.9	8.8	8.7 ～ 8.9	8.8
	[℃]	9.2	9.2	8.8	8.8 ～ 9.2	9.1
塩分		31.2	31.3	31.2	31.2 ～ 31.3	31.2
	[－]	31.7	31.6	31.2	31.2 ～ 31.7	31.5
浮遊物質量(SS)		1	<1	1	<1 ～ 1	1
	[mg/L]	1	1	1	1 ～ 1	1
水素イオン濃度(pH)		8.1	8.1	8.2	8.1 － 8.2	
	[－]	8.1	8.1	8.2	8.1 － 8.2	
溶存酸素量(DO)	濃度	9.3	9.1	9.6	9.1 ～ 9.6	9.3
	[mg/L]	9.2	9.1	9.6	9.1 ～ 9.6	9.3
	飽和度	97	96	101	96 ～ 101	98
	[%]	98	96	101	96 ～ 101	98
化学的酸素要求量(COD)		1.8	1.9	1.8	1.8 ～ 1.9	1.8
	[mg/L]	1.7	1.6	1.9	1.6 ～ 1.9	1.7
全窒素(T-N)		0.24	0.22	0.25	0.22 ～ 0.25	0.24
	[mg/L]	0.21	0.19	0.28	0.19 ～ 0.28	0.23
全リン(T-P)		0.023	0.023	0.028	0.023 ～ 0.028	0.025
	[mg/L]	0.020	0.019	0.026	0.019 ～ 0.026	0.022
クロロフィルa		1.0	0.6	2.7	0.6 ～ 2.7	1.4
	[μg/L]	－	－	－	～	－

注）上段：上層（海面下1m）
　　下段：下層（海底面上2m）

特記事項

2　底質測定結果

底質測定結果総括表［平成24年度］－内部水面海域

項目			測定月	8月	2月	年間
採泥日				平成24 8月16日	平成25年 2月11日	
採泥時刻				9:15	9:11	
粒度組成	粗れき (4.76mm以上)	%	最小値	0.0	0.0	0.0
			最大値	44.7	23.8	44.7
			平均値	15.0	8.1	－
	細れき (2.00～4.76mm)	%	最小値	0.0	0.0	0.0
			最大値	14.7	17.2	17.2
			平均値	5.1	6.2	－
	粗砂 (0.42～2.00mm)	%	最小値	0.3	0.1	0.1
			最大値	14.3	19.1	19.1
			平均値	5.4	8.0	－
	細砂 (0.074～0.42mm)	%	最小値	0.7	0.9	0.7
			最大値	23.9	28.2	28.2
			平均値	11.0	13.0	－
	シルト (0.005～0.074mm)	%	最小値	11.9	19.2	11.9
			最大値	66.0	66.4	66.4
			平均値	42.4	43.1	－
	粘土・コロイド (0.005mm以下)	%	最小値	5.9	10.8	5.9
			最大値	33.0	32.6	33.0
			平均値	21.1	21.5	－
泥温		℃	最小値	24.4	8.8	8.8
			最大値	26.7	9.9	26.7
			平均値	25.5	9.3	－
含水率		%	最小値	35.6	37.2	35.6
			最大値	67.3	70.4	70.4
			平均値	48.5	48.6	－
強熱減量		%	最小値	3.1	2.9	2.9
			最大値	7.7	7.6	7.7
			平均値	4.9	4.6	－
水素イオン濃度 (pH)		－	最小値	7.3	7.8	7.3
			最大値	7.4	7.9	7.9
			平均値	－	－	－
化学的酸素要求量 (COD)		mg/g 乾泥	最小値	3.6	1.9	1.9
			最大値	23	21	23
			平均値	10	9.1	－
硫化物　(T－S)		mg/g 乾泥	最小値	0.05	0.07	0.05
			最大値	0.62	0.46	0.62
			平均値	0.32	0.28	－
全窒素　(T－N)		mg/g 乾泥	最小値	0.45	0.25	0.25
			最大値	2.1	2.2	2.2
			平均値	1.03	1.05	－
全リン　(T－P)		mg/g 乾泥	最小値	0.26	0.22	0.22
			最大値	0.55	0.47	0.55
			平均値	0.45	0.38	－

注）覆砂により、平成23年2月調査から一部の測定点(N1及びN2）の底質が変化している。

底質測定結果［平成24年8月分］－内部水面海域

平成24年8月16日

項目 ＼ 測定点		N1	N2	N3	最小値～最大値	平均値
採泥時刻		9:15	10:00	12:30		
粒度組成［%］	粗れき（4.76mm以上）	0.3	44.7	0.0	0.0～44.7	15.0
	細れき（2.00～4.76mm）	0.7	14.7	0.0	0.0～14.7	5.1
	粗砂（0.42～2.00mm）	1.5	14.3	0.3	0.3～14.3	5.4
	細砂（0.074～0.42mm）	23.9	8.5	0.7	0.7～23.9	11.0
	シルト（0.005～0.074mm）	49.3	11.9	66.0	11.9～66.0	42.4
	粘土・コロイド（0.005mm以下）	24.3	5.9	33.0	5.9～33.0	21.1
泥温［℃］		24.4	26.7	25.5	24.4～26.7	25.5
含水率［%］		35.6	42.7	67.3	35.6～67.3	48.5
強熱減量［%］		3.1	3.8	7.7	3.1～7.7	4.9
水素イオン濃度 (pH) ［－］		7.4	7.3	7.3	7.3～7.4	－
化学的酸素要求量 (COD) ［mg/g乾泥］		4.2	3.6	23	3.6～23	10
硫化物［mg/g乾泥］		0.30	0.05	0.62	0.05～0.62	0.32
全窒素 (T-N) ［mg/g乾泥］		0.54	0.45	2.1	0.45～2.1	1.03
全リン (T-P) ［mg/g乾泥］		0.54	0.26	0.55	0.26～0.55	0.45

底質測定結果［平成25年 2月分］－内部水面海域

平成25年2月11日

項目 ＼ 測定点		N1	N2	N3	最小値～最大値	平均値
採泥時刻		9:43	9:11	10:45		
粒度組成［%］	粗れき（4.76mm以上）	0.4	23.8	0.0	0.0～23.8	8.1
	細れき（2.00～4.76mm）	1.5	17.2	0.0	0.0～17.2	6.2
	粗砂（0.42～2.00mm）	4.9	19.1	0.1	0.1～19.1	8.0
	細砂（0.074～0.42mm）	28.2	9.9	0.9	0.9～28.2	13.0
	シルト（0.005～0.074mm）	43.8	19.2	66.4	19.2～66.4	43.1
	粘土・コロイド（0.005mm以下）	21.2	10.8	32.6	10.8～32.6	21.5
泥温［℃］		9.3	8.8	9.9	8.8～9.9	9.3
含水率［%］		37.2	38.3	70.4	37.2～70.4	48.6
強熱減量［%］		3.2	2.9	7.6	2.9～7.6	4.6
水素イオン濃度 (pH) ［－］		7.9	7.9	7.8	7.8～7.9	-
化学的酸素要求量 (COD) ［mg/g乾泥］		4.4	1.9	21	1.9～21	9.1
硫化物［mg/g乾泥］		0.31	0.07	0.46	0.07～0.46	0.28
全窒素 (T-N) ［mg/g乾泥］		0.71	0.25	2.2	0.25～2.2	1.05
全リン (T-P) ［mg/g乾泥］		0.44	0.22	0.47	0.22～0.47	0.38

自 然 環 境 項 目

［海 域 生 物］

海 域 生 物

目　次

Ⅰ　環境監視の概要

1　調査期間　……　4－1

2　調査項目　……　4－1

3　調査点　……　4－1

4　調査内容　……　4－2

Ⅱ　環境監視結果

内部水面海域

1　底生生物調査結果　……　4－3

I　環境監視の概要

Ⅰ　環境監視の概要

1　調査期間

調査期間は平成 24 年 4 月から平成 25 年 3 月である。

2　調査項目

内部水面海域の生物の状況を把握するため、底生生物の調査を行った。

3　調査点

各調査点は表４－１及び図４－１に示すとおりである。

表４－１海域生物調査点（緯度・経度）－内部水面海域

調査点	北　　緯	東　　経
Ｎ１	34°26′32″	135°14′50″
Ｎ２	34°26′01″	135°14′03″
Ｎ３	34°25′31″	135°13′00″

注）緯度・経度は世界測地系である。

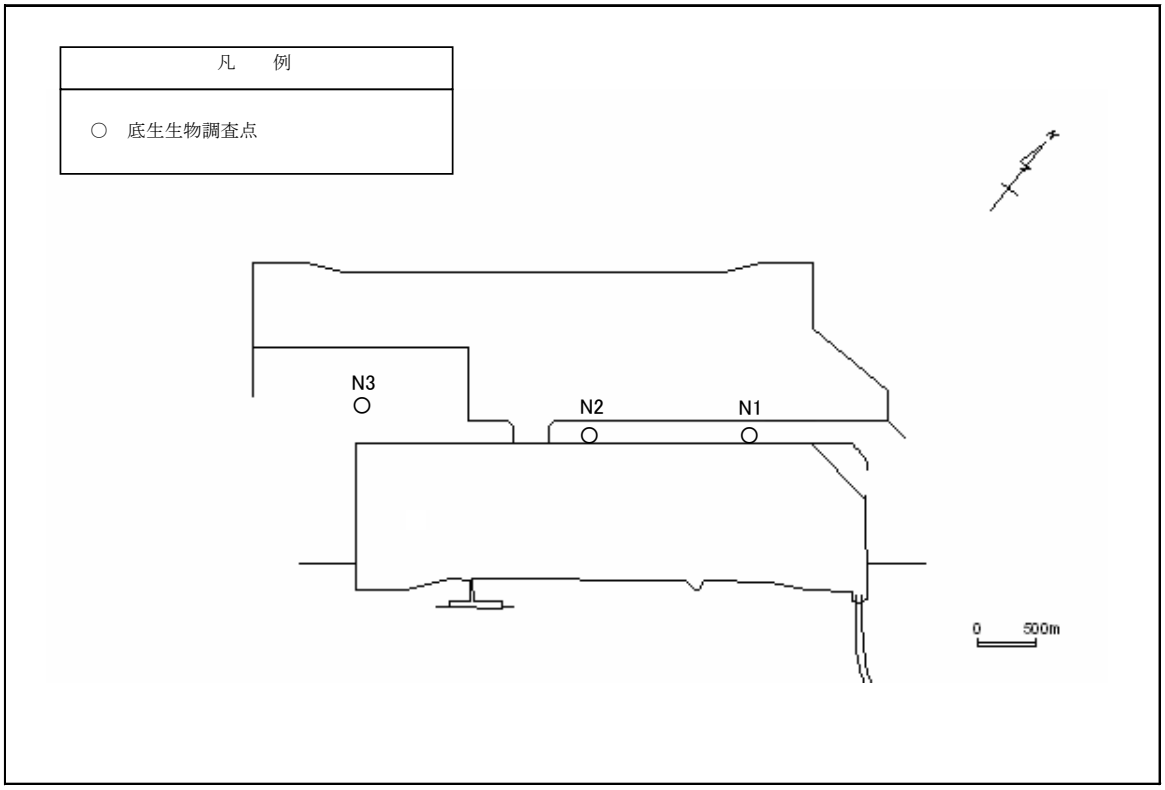

図４－１　海域生物調査点－内部水面海域

4　調査内容

（1）調査頻度

海域生物の調査の実施月は表４－２に示すとおりである。

表４－２　調査頻度

調　査　項　目		調　査 頻　度	平成24年									平成25年		
			4	5	6	7	8	9	10	11	12	1	2	3
内部水面海域	底生生物	年２回					○						○	

（2）調査方法

底生生物

底生生物はマクロベントスとし、スミス・マッキンタイヤ型採泥器（採泥面積 0.15 ㎡）を使用して１地点３回の採泥を行い、１㎜目のフルイに残ったものを 10%のホルマリンで固定し、同定試料とした。（表４－３）

試料は種類を同定し、種類毎に個体数、湿重量を計測した。

表４－３　生物調査分析方法

項　　目	分　析　方　法
底生生物	海洋観測指針（1990 年）9.8 に準ずる方法

Ⅱ　環境監視結果

内部水面海域

１．底生生物調査結果

底生生物調査結果総括表［平成24年度］－内部水面海域

項目	区分	8月		2月	
	調査月	8月		2月	
	調査日	平成24年8月16日		平成25年2月11日	
	調査点数	3		3	
		最小値～最大値	平均値	最小値～最大値	平均値
種類数	軟体動物門 [18]	2 ～ 6	9	1 ～ 11	12
	環形動物門 [26]	4 ～ 14	18	4 ～ 20	23
	節足動物門 [9]	0 ～ 3	5	0 ～ 4	6
	その他 [7]	0 ～ 5	6	0 ～ 3	3
	合計 [60]	6 ～ 24	38	5 ～ 31	44
個体数	軟体動物門	4 ～ 67	45	1 ～ 17	7
	環形動物門	5 ～ 89	49	6 ～ 183	83
	節足動物門	0 ～ 4	2	0 ～ 18	8
	その他	0 ～ 12	6	0 ～ 3	2
	合計	9 ～ 172	102	7 ～ 220	100
個体数組成比(%)	軟体動物門	39.0 ～ 51.2	44.1	4.2 ～ 14.3	7.0
	環形動物門	42.5 ～ 55.6	48.0	83.2 ～ 85.7	83.0
	節足動物門	0.0 ～ 2.4	2.0	0.0 ～ 8.3	8.0
	その他	0.0 ～ 7.0	5.9	0.0 ～ 4.2	2.0
湿重量(g)	軟体動物門	0.38 ～ 3.14	2.11	0.06 ～ 0.18	0.13
	環形動物門	0.07 ～ 3.48	1.71	0.02 ～ 1.88	1.00
	節足動物門	0.00 ～ +	+	0.00 ～ 0.03	0.02
	その他	0.00 ～ 1.40	0.53	0.00 ～ 0.23	0.08
	合計	2.87 ～ 6.81	4.35	0.20 ～ 2.07	1.23
主要種 個体数（%）		ｼｽﾞｸｶﾞｲ 35 (34.3) ｶﾀﾏｶﾞﾘｷﾞﾎﾞｼｲｿﾒ 24 (23.5)		ﾐｽﾞﾋｷｺﾞｶｲ 24 (24.4) ｶﾀﾏｶﾞﾘｷﾞﾎﾞｼｲｿﾒ 23 (23.1)	

注1）個体数、湿重量は0.15m2当たりで示す。湿重量の＋は0.01g未満を示す。
注2）種類数の平均は総種類数を示す。
注3）主要種は各調査点での個体数の上位５種のうち、組成比率が10％以上のものを示す。

海域生物様式第3号

底生生物調査結果[平成24年8月分]－内部水面海域

調査日：平成24年8月16日

項目	調査点	N1	N2	N3
種類数	軟体動物門	6	4	2
	環形動物門	7	14	4
	節足動物門	2	3	
	その他	5	3	
	合計	20	24	6
個体数	軟体動物門	65	67	4
	環形動物門	54	89	5
	節足動物門	3	4	
	その他	5	12	
	合計	127	172	9
個体数組成比[%]	軟体動物門	51.2	39.0	44.4
	環形動物門	42.5	51.7	55.6
	節足動物門	2.4	2.3	0.0
	その他	3.9	7.0	0.0
湿重量[g]	軟体動物門	0.38	3.14	2.80
	環形動物門	1.58	3.48	0.07
	節足動物門	+	+	
	その他	1.40	0.19	
	合計	3.36	6.81	2.87
主要種の種名 個体数[%]		シズクガイ 57 (44.9) カタマガリギボシイソメ 24 (18.9) ナガオタケフシゴカイ 22 (17.3)	カタマガリギボシイソメ 47 (27.3) シズクガイ 46 (26.7)	クシカギゴカイ 2 (22.2) シズクガイ 2 (22.2) ゴイサギガイ 2 (22.2) カタマガリギボシイソメ 1 (11.1) *Notomastus*属の一種 1 (11.1) *Spiochaetopterus*属の一種 1 (11.1)
泥温[℃]		24.4	26.7	25.5

注1) 個体数、湿重量は0.15㎡当たりで示す。

注2) 主要種は各調査点での個体数の上位５種のうち、組成比率が10%以上のものを示す。

海域生物様式第3号

底生生物調査結果[平成24年8月分]－内部水面海域

調査日：平成24年8月16日

項目 ＼ 調査点		平均
種類数	軟体動物門	9
	環形動物門	18
	節足動物門	5
	そ の 他	6
	合 計	38
個体数	軟体動物門	45
	環形動物門	49
	節足動物門	2
	そ の 他	6
	合 計	102
個体数組成比［%］	軟体動物門	44.1
	環形動物門	48.0
	節足動物門	2.0
	そ の 他	5.9
湿重量［g］	軟体動物門	2.11
	環形動物門	1.71
	節足動物門	+
	そ の 他	0.53
	合 計	4.35
主要種の種名 個体数［%］		シズクガイ 35 (34.3) カタマガリギボシイソメ 24 (23.5)
泥温［℃］		25.5

注1）個体数、湿重量は0.15㎡当たりで示す。

注2）種類数の平均は総種類数を示す。

注3）主要種は各調査点での個体数の上位５種のうち、組成比率が10%以上のものを示す。

海域生物様式第3号

底生生物調査結果[平成25年 2月分]－内部水面海域

調査日：平成25年2月11日

項目 ＼ 調査点		N1	N2	N3
種類数	軟体動物門	3	11	1
	環形動物門	20	17	4
	節足動物門	4	2	
	その他	3	1	
	合計	30	31	5
個体数	軟体動物門	3	17	1
	環形動物門	60	183	6
	節足動物門	6	18	
	その他	3	2	
	合計	72	220	7
個体数組成比［%］	軟体動物門	4.2	7.7	14.3
	環形動物門	83.3	83.2	85.7
	節足動物門	8.3	8.2	0.0
	その他	4.2	0.9	0.0
湿重量［g］	軟体動物門	0.06	0.15	0.18
	環形動物門	1.10	1.88	0.02
	節足動物門	0.03	0.03	
	その他	0.23	0.01	
	合計	1.42	2.07	0.20
主要種の種名 個体数［%］		カタマガリギボシイソメ 14 (19.4) クシカギゴカイ 13 (18.1)	ミズヒキゴカイ 72 (32.7) カタマガリギボシイソメ 55 (25.0)	クシカギゴカイ 2 (28.6) *Spiochaetopterus*属の一種 2 (28.6) ヨツバネスピオA型 1 (14.3) ヨツバネスピオB型 1 (14.3) シズクガイ 1 (14.3)
泥温［℃］		9.3	8.8	9.9

注1）個体数、湿重量は0.15㎡当たりで示す。

注2）主要種は各調査点での個体数の上位５種のうち、組成比率が10%以上のものを示す。

海域生物様式第3号

底生生物調査結果［平成25年 2月分］－内部水面海域

調査日：平成25年2月11日

項目 ＼ 調査点		平均
種類数	軟体動物門	12
	環形動物門	23
	節足動物門	6
	そ の 他	3
	合 計	44
個体数	軟体動物門	7
	環形動物門	83
	節足動物門	8
	そ の 他	2
	合 計	100
個体数組成比［%］	軟体動物門	7.0
	環形動物門	83.0
	節足動物門	8.0
	そ の 他	2.0
湿重量［g］	軟体動物門	0.13
	環形動物門	1.00
	節足動物門	0.02
	そ の 他	0.08
	合 計	1.23
主要種の種名 個体数［%］		ミズヒキゴカイ 24 (24.4) カタマガリギボシイソメ 23 (23.1)
泥温［℃］		9.3

注1）個体数、湿重量は0.15㎡当たりで示す。

注2）種類数の平均は総種類数を示す。

注3）主要種は各調査点での個体数の上位５種のうち、組成比率が10%以上のものを示す。

［資 料］

工事の実施状況

各月の監視結果の概要

［工事の実施状況］

平成２４年度の２期工事の実施状況は、次に示すとおりです。

１．２期事業に係る工事の実施状況

工　事　内　容	平成２４年									平成２５年		
	４月	５月	６月	７月	８月	９月	１０月	１１月	１２月	１月	２月	３月
ＬＣＣ関連施設整備	━	━	━	━	━	━	━					
南側貨物地区施設整備											━	━

２．泉州港工事に係る工事の実施状況

工事なし。

[各月の監視結果の概要]
平成24年度の月報において記載した各月の監視結果の概要は、次に示すとおりである。

平成24年4月分
(1)騒音
泉大津市、泉佐野市、岬町、貝塚市、大阪市、和歌山市、日高町、淡路市、洲本市、南あわじ市の常時観測局における航空機騒音の測定結果は、すべての地点で環境基準値を下回っていた。
また、南あわじ市の定期調査地点における航空機騒音の測定結果は、すべての地点で環境基準値を下回っていた。

(2)大気質
佐野中学校局（羽倉崎）における二酸化窒素、浮遊粒子状物質は、いずれも管理目標を満足し、環境基準値を下回っていた。

平成24年5月分
(1)騒音
泉大津市、泉佐野市、岬町、貝塚市、大阪市、和歌山市、日高町、淡路市、洲本市、南あわじ市の常時観測局における航空機騒音の測定結果は、すべての地点で環境基準値を下回っていた。

(2)大気質
佐野中学校局（羽倉崎）における二酸化窒素、浮遊粒子状物質は、いずれも管理目標を満足し、環境基準値を下回っていた。

平成24年6月分
(1)騒音
泉大津市、泉佐野市、岬町、貝塚市、大阪市、和歌山市、日高町、淡路市、洲本市、南あわじ市の常時観測局における航空機騒音の測定結果は、すべての地点で環境基準値を下回っていた。
また、堺市、高石市、忠岡町、岸和田市、田尻町、泉南市、和泉市、熊取町、和歌山市の定期調査地点における航空機騒音の測定結果は、すべての地点で環境基準値を下回っていた。

(2)大気質
佐野中学校局（羽倉崎）における二酸化窒素、浮遊粒子状物質は、いずれも管理目標を満足し、環境基準値を下回っていた。

平成24年7月分
(1)騒音
泉大津市、泉佐野市、岬町、貝塚市、大阪市、和歌山市、日高町、淡路市、洲本市、南あわじ市の常時観測局における航空機騒音の測定結果は、すべての地点で環境基準値を下回っていた。
また、阪南市、淡路市、洲本市、南あわじ市の定期調査地点における航空機騒音の測定結果は、すべての地点で環境基準値を下回っていた。

(2)大気質
佐野中学校局（羽倉崎）における二酸化窒素、浮遊粒子状物質は、いずれも管理目標を満足し、環境基準値を下回っていた。

平成24年8月分
(1)騒音
泉大津市、泉佐野市、岬町、貝塚市、大阪市、和歌山市、日高町、淡路市、洲本市、南あわじ市の常時観測局における航空機騒音の測定結果は、すべての地点で環境基準値を下回っていた。

(2)大気質
佐野中学校局（羽倉崎）における二酸化窒素、浮遊粒子状物質は、いずれも管理目標を満足し、環境基準値を下回っていた。

(3)水質
●内部水面（N1～N3）
ＣＯＤＭｎは、上層において1.8～2.7mg/L、下層において1.7～1.9mg/Lの範囲であった。
Ｔ－Ｎは、上層において0.20～0.24mg/L、下層において0.22～0.23mg/Lの範囲にあった。
Ｔ－Ｐは、上層において0.040～0.064mg/L、下層において0.043～0.052mg/Lの範囲にあった。
ＳＳは、上層において<１～<１mg/L、下層において<１～１mg/Lの範囲にあった。

(4)底質
●内部水面海域（N1～N3）
底質のＣＯＤは、3.6～23mg/g（乾泥）の範囲にあった。

(5)海域生物
夏季における海域生物として、内部水面海域において底生生物の調査を行った。
●内部水面海
主な出現種として、底生生物はシズクガイ、カタマガリギボシイソメなど大阪湾に普通にみられる種が確認された。

平成24年9月分
(1)騒音
泉大津市、泉佐野市、岬町、貝塚市、大阪市、和歌山市、日高町、淡路市、洲本市、南あわじ市の常時観測局における航空機騒音の測定結果は、すべての地点で環境基準値を下回っていた。

(2)大気質
佐野中学校局（羽倉崎）における二酸化窒素、浮遊粒子状物質は、いずれも管理目標を満足し、環境基準値を下回っていた。

平成24年10月分
(1)騒音
泉大津市、泉佐野市、岬町、貝塚市、大阪市、和歌山市、日高町、淡路市、洲本市、南あわじ市の常時観測局における航空機騒音の測定結果は、岬町を除く地点で環境基準値を下回っていた。なお、岬町については測定機器不良のため欠測とした。
また、南あわじ市の定期調査地点における航空機騒音の測定結果は、すべての地点で環境基準値を下回っていた。

⑵大気質
　佐野中学校局（羽倉崎）における二酸化窒素、浮遊粒子状物質は、いずれも管理目標を満足し、環境基準値を下回っていた。

平成24年11月分
⑴騒音
　泉大津市、泉佐野市、岬町、貝塚市、大阪市、和歌山市、日高町、淡路市、洲本市、南あわじ市の常時観測局における航空機騒音の測定結果は、すべての地点で環境基準値を下回っていた。

⑵大気質
　佐野中学校局（羽倉崎）における二酸化窒素、浮遊粒子状物質は、いずれも管理目標を満足し、環境基準値を下回っていた。

平成24年12月分
⑴騒音
　泉大津市、泉佐野市、岬町、貝塚市、大阪市、和歌山市、日高町、淡路市、洲本市、南あわじ市の常時観測局における航空機騒音の測定結果は、すべての地点で環境基準値を下回っていた。
　また、堺市、高石市、忠岡町、岸和田市、田尻町、泉南市、阪南市、和泉市、熊取町、和歌山市の定期調査地点における航空機騒音の測定結果は、すべての地点で環境基準値を下回っていた。

⑵大気質
　佐野中学校局（羽倉崎）における二酸化窒素、浮遊粒子状物質は、いずれも管理目標を満足し、環境基準値を下回っていた。

平成25年1月分
⑴騒音
　泉大津市、泉佐野市、岬町、貝塚市、大阪市、和歌山市、日高町、淡路市、洲本市、南あわじ市の常時観測局における航空機騒音の測定結果は、すべての地点で環境基準値を下回っていた。
　また、淡路市、南あわじ市の定期調査地点における航空機騒音の測定結果は、すべての地点で環境基準値を下回っていた。

⑵大気質
　佐野中学校局（羽倉崎）における二酸化窒素、浮遊粒子状物質は、いずれも管理目標を満足し、環境基準値を下回っていた。

平成25年2月分
⑴騒音
　泉大津市、泉佐野市、岬町、貝塚市、大阪市、和歌山市、日高町、淡路市、洲本市、南あわじ市の常時観測局における航空機騒音の測定結果は、すべての地点で環境基準値を下回っていた。

⑵大気質
　佐野中学校局（羽倉崎）における二酸化窒素、浮遊粒子状物質は、いずれも管理目標を満足し、環境基準値を下回っていた。

⑶水質

●内部水面（N1～N3）

ＣＯＤＭｎは、上層において 1.8～1.9mg/L、下層において 1.6～1.9mg/L の範囲であった。

Ｔ－Ｎは、上層において 0.22～0.25mg/L、下層において 0.19～0.28mg/L の範囲にあった。

Ｔ－Ｐは、上層において 0.023～0.028mg/L、下層において 0.019～0.026mg/L の範囲にあった。

ＳＳは、上層において<1～1mg/L、下層において 1～1mg/L の範囲にあった。

⑷底質

●内部水面海域（N1～N3）

底質のＣＯＤは、1.9～21mg/g（乾泥）の範囲にあった。

⑸海域生物

冬季における海域生物として、内部水面海域において底生生物の調査を行った。

●内部水面海域

主な出現種として、底生生物はミズヒキゴカイ、カタマガリギボシイソメなど大阪湾に普通にみられる種が確認された。

平成 25 年 3 月分

⑴騒音

泉大津市、泉佐野市、岬町、貝塚市、大阪市、和歌山市、日高町、淡路市、洲本市、南あわじ市の常時観測局における航空機騒音の測定結果は、すべての地点で環境基準値を下回っていた。

⑵大気質

佐野中学校局（羽倉崎）における二酸化窒素、浮遊粒子状物質は、いずれも管理目標を満足し、環境基準値を下回っていた。